

# แผนส่งเสริมการท่องเที่ยว

เทศบาลตำบลบางตะบูน อำเภอบ้านแหลม จังหวัดเพชรบุรี

ประจำปีงบประมาณ พ.ศ. ๒๕๖๕



จัดทำโดย

งานส่งเสริมการท่องเที่ยว สำนักปลัดเทศบาล

โทรศัพท์ ๐๓๒-๔๗๓๘๙๕

## คำนำ

นโยบายในการพัฒนาและส่งเสริมการท่องเที่ยวเพื่อให้ประเทศไทยเป็นศูนย์กลางการท่องเที่ยวแห่งเอเชีย โดยกำหนดเป้าหมายหลักในการพัฒนาด้านสาธารณสุขปลอดภัย สาธารณสุขพื้นฐาน การเข้าถึงแหล่งท่องเที่ยว รูปแบบการท่องเที่ยวที่หลากหลาย การเสนอวัฒนธรรมไทยที่เป็นเอกลักษณ์ การกำหนดมาตรฐานความปลอดภัยแก่นักท่องเที่ยว ซึ่งเป้าหมายดังกล่าวมีความจำเป็นต้องอาศัยความร่วมมือ จากทุกฝ่าย เพื่อส่งเสริมให้การท่องเที่ยวของไทยได้พัฒนาอย่างเต็มศักยภาพ และบรรลุเป้าหมายได้ประโยชน์ด้วยกันทุกฝ่ายและมีความยั่งยืน

นโยบายดังกล่าวมีความสำคัญต่อการส่งเสริมการท่องเที่ยวทุกระดับ โดยเฉพาะในระดับท้องถิ่น ประกอบกับแผนการกระจายอำนาจให้แก่องค์กรปกครองส่วนท้องถิ่นได้กำหนดให้ การท่องเที่ยวแห่งประเทศไทยถ่ายโอนภารกิจด้านการท่องเที่ยวให้แก่องค์กรปกครองส่วนท้องถิ่น และนอกจากนี้งานด้านการส่งเสริมการท่องเที่ยวยังเป็นภารกิจตามอำนาจหน้าที่ขององค์กรปกครองส่วนท้องถิ่นตามที่กฎหมายกำหนด องค์กรปกครองส่วนท้องถิ่น ซึ่งมีแหล่งท่องเที่ยวและกิจกรรมด้านการท่องเที่ยว ควรมีแนวทางในการดำเนินการเพื่อให้เกิดประโยชน์สูงสุดต่อชุมชนและการท่องเที่ยวโดยรวมของประเทศ โดยยึดหลักการส่งเสริมการท่องเที่ยวตามที่การท่องเที่ยวแห่งประเทศไทยใช้เป็นแนวทางและแนวปฏิบัติในการดำเนินงานด้านการท่องเที่ยว

เทศบาลตำบลบางตะบูน เห็นว่าการจัดทำแผนพัฒนาการท่องเที่ยว เป็นสิ่งสำคัญที่องค์กรปกครองส่วนท้องถิ่นพึงกระทำ เพื่อเป็นการพัฒนาและส่งเสริมการท่องเที่ยวเป็นไปในทิศทางที่ถูกต้องและเหมาะสม ซึ่งต้องให้การวางแผนอย่างเป็นระบบ จากนั้นก็นำแผนงานและโครงการไปสู่การปฏิบัติ โดยมีการกำกับดูแลติดตามจนบรรลุวัตถุประสงค์ที่กำหนดไว้จึงได้จัดทำแผนส่งเสริมการท่องเที่ยว ประจำปีงบประมาณ พ.ศ. ๒๕๖๖ ขึ้น

เทศบาลตำบลบางตะบูน

# สารบัญ

เรื่อง	หน้าที่
ส่วนที่ ๑ สภาพทั่วไปและข้อมูลพื้นฐาน	
๑. ด้านกายภาพ	๑ - ๓
๒. ด้านการเมือง การปกครอง	๔ - ๕
๓. ประชากร	๖
๔. สภาพสังคม	๗ - ๙
๕. ระบบบริการพื้นฐาน	๙ - ๑๐
๖. ระบบเศรษฐกิจ	๑๐ - ๒๓
๗. ศาสนา ประเพณี วัฒนธรรม	๒๓ - ๒๕
๘. ทรัพยากรธรรมชาติ	๒๖ - ๒๗
ส่วนที่ ๒ การวิเคราะห์ศักยภาพและเป้าหมายการท่องเที่ยว	
๙. นโยบายการพัฒนาด้านทรัพยากรธรรมชาติและสิ่งแวดล้อม	๒๘
๑๐. ทรัพยากรธรรมชาติ	๒๘
๑๑. เป้าหมายการท่องเที่ยวของเทศบาลตำบลบางตะบูน	๒๘ - ๒๙
๑๒. ปัจจัยและสถานการณ์การเปลี่ยนแปลงที่มีผลต่อการพัฒนา ผลการวิเคราะห์ปัญหาและความต้องการของประชาชน	๒๙ - ๓๐
๑๓. ผลการวิเคราะห์ศักยภาพเพื่อประเมินสถานภาพการพัฒนาในปัจจุบันและโอกาสการพัฒนาในอนาคตด้านเศรษฐกิจและการท่องเที่ยวของเทศบาลตำบลบางตะบูน (SWOT)	๓๑
๑๔. ด้านการบริหารจัดการ	๓๒ - ๓๔
ส่วนที่ ๓ แผนพัฒนาการท่องเที่ยวภายในตำบลบางตะบูน ตามยุทธศาสตร์	
๑๕. ยุทธศาสตร์ที่ ๔ ด้านการวางแผนการส่งเสริมการลงทุนพาณิชย์ยกรรม และการท่องเที่ยวแผนงานการศาสนาวัฒนธรรมและนันทนาการ	๓๕ - ๓๙

## ส่วนที่ ๑

### สภาพทั่วไปและข้อมูลพื้นฐาน

#### ๑. ด้านกายภาพ

##### ๑.๑ ที่ตั้งของหมู่บ้านหรือชุมชนหรือตำบล

เทศบาลตำบลบางตะบูน อยู่ห่างจากอำเภอเมืองเพชรบุรี ไปทางทิศเหนือประมาณ ๑๔ กิโลเมตร ตามเส้นทางหลวงแผ่นดินหมายเลข ๓๑๗๖ หรือสายเพชรบุรี – บ้านแหลม ฝั่งตะวันตก โดยมีอาณาเขตติดต่อกับพื้นที่ใกล้เคียง ดังนี้

อาณาเขตติดต่อ	
ทิศเหนือ	ติดต่อกับ อำเภออัมพวา จังหวัดสมุทรสงคราม
ทิศใต้	ติดต่อกับ ตำบลบ้านแหลม อำเภอบ้านแหลม จังหวัดเพชรบุรี
ทิศตะวันออก	ติดต่อกับ ทะเลอ่าวไทย
ทิศตะวันตก	ติดต่อกับ ตำบลบางครก อำเภอบ้านแหลม จังหวัดเพชรบุรี



๑.๒ ลักษณะภูมิประเทศ

ตำบลบางตะบูนอยู่ทางตอนเหนือสุดของอาณาเขตอำเภอบ้านแหลม โดยอยู่ห่างจากที่ว่าการอำเภอบ้านแหลม ประมาณ ๗ กิโลเมตร มีพื้นที่ทั้งหมด ๑๘ ตารางกิโลเมตร หรือประมาณ ๑๑,๒๕๐ ไร่ (ตามกฎหมายกระทรวงให้ใช้บังคับผังเมืองรวมชุมชนบางตะบูน จังหวัดเพชรบุรี พ.ศ. ๒๕๕๕ ประกาศราชกิจจานุเบกษา เล่ม ๑๒๙ ตอนที่ ๑๒๖ ก ๒๖ ธันวาคม ๒๕๕๕) เป็นพื้นที่ทำการเกษตร (ฟาร์มเลี้ยงกุ้ง หอย ปู ปลา) ประมาณ ๖,๔๑๑ ไร่ และเป็นที่อยู่อาศัย ๔,๘๓๙ ไร่ มีลักษณะภูมิประเทศเป็นที่ราบลุ่มเป็นเมืองชายทะเล สภาพชายฝั่งเป็นหาดโคลนเลนเกือบทั้งหมด ไม่มีหาดทราย เมื่อเวลาน้ำลงจะปรากฏหาดโคลนทอดยาวออกไปจากฝั่งทะเล อุดมไปด้วยพันธุ์ไม้ป่าชายเลน เช่น โกงกาง แสม ตะบูน ตะบัน ฯลฯ เป็นแหล่งเพาะเลี้ยงหอยแครงที่ใหญ่ที่สุดแห่งหนึ่งของประเทศ ปากอ่าวแม่น้ำมีป่าชายเลนพื้นที่ดินมีลักษณะเป็นดินเลน ประชาชนส่วนใหญ่ประกอบอาชีพประมง มีแม่น้ำสำคัญไหลผ่านคือแม่น้ำบางตะบูน ซึ่งเป็นลำน้ำธรรมชาติไหลมาจากอำเภอกำแพงแสนมาออกทะเลที่บริเวณปากอ่าวบางตะบูน และประกอบด้วยคลองต่างๆ หลายสาย ได้แก่

ชื่อ	ความยาว
แม่น้ำบางตะบูน	๔,๒๐๐ เมตร
คลองขุด (ยี่สาร)	๑,๘๐๐ เมตร
คลองลัด	๑,๒๐๐ เมตร
คลองสามคลอง	๓,๑๕๐ เมตร
คลองมอญ	๒,๕๕๐ เมตร
คลองริม	๑,๕๐๐ เมตร
คลองเหมืองตานิม	๓,๐๐๐ เมตร
คลองยายแดง	๒,๐๐๐ เมตร
คลองบางกั้ง	๓,๐๐๐ เมตร
<b>รวมความยาวของคลองทั้ง ๙ คลอง เท่ากับ ๒๓,๗๕๐ เมตร</b>	

### ๑.๓ ลักษณะภูมิอากาศ

เนื่องจากตำบลบางตะบูน มีพื้นที่เป็นที่ราบลุ่ม และที่ราบชายฝั่งทะเลอ่าวไทยจึงได้รับอิทธิพลของลมมรสุมตะวันตกเฉียงใต้ในฤดูฝน และอิทธิพลจากลมมรสุมตะวันออกเฉียงเหนือในช่วงฤดูหนาว ในช่วงระยะแรกของเดือนตุลาคม จะมีฝนตกชุกหนาแน่น และในช่วงเดือนพฤศจิกายนถึงเดือนเมษายนของทุกปี สภาพอากาศจะแห้งแล้ง ประกอบด้วยอุณหภูมิที่สูงขึ้น เนื่องจากปรากฏการณ์โลกร้อน สำหรับช่วงเวลาที่เหมาะสมกับการท่องเที่ยวมากที่สุด คือ ช่วงธันวาคม – เมษายน โดยแบ่งฤดูกาลออกเป็น ๓

ฤดูร้อน	เริ่มตั้งแต่เดือนกุมภาพันธ์ – เดือนมิถุนายน
ฤดูฝน	เริ่มตั้งแต่เดือนกรกฎาคม – ปลายเดือนตุลาคม
ฤดูหนาว	เริ่มตั้งแต่เดือนพฤศจิกายน – เดือนมกราคม

## ๑.๔ ลักษณะของดิน

ดินมีลักษณะเป็นดินชุดท่าจีน (The Chin series : Tc) จัดอยู่ใน Hydromorphic Allu-vial Soils เกิดจากตะกอนที่ถูกพัดมาทับถมโดยน้ำทะเล สภาพพื้นที่ที่พบมีลักษณะราบเรียบ มีความลาดชันน้อยกว่าร้อยละ ๑ ดินชุดนี้เป็นดินลึก มีการระบายน้ำเลว ดินมีความสามารถให้น้ำซึมผ่านได้ช้า มีการไหลบ่าของน้ำบนผิวดินช้า ตามปกติแล้วระดับน้ำใต้ดินน้อยกว่า ๑ เมตร ดินลึกมีความลึก ๑๕ ซม. เป็นต้นไป มีเนื้อดินเป็นดินเหนียวเป็นเลน สีพื้นเป็นสีน้ำตาลเข้ม มีจุดประกายสีน้ำตาลและสีเทา ปฏิกิริยาของดินเป็นกรดปานกลาง-เป็นด่างปานกลาง ค่าของความเป็นกรดเป็นด่างประมาณ ๖.๐-๘.๐ ดินส่วนล่างมีเนื้อดินเป็นดินเหนียว สีเทาแก่ แต่มีจุดประกายสีเทาปนเขียว ปฏิกิริยาของดินเป็นด่างอ่อน-ด่างปานกลาง ค่าของความเป็นกรดเป็นด่างประมาณ ๗.๕-๘.๐๐

โดยผลทางเคมีของดิน พบว่า ดินตอนบนหนาประมาณ ๓๐ ซม. มีปริมาณอินทรีย์วัตถุสูง มีการอิมม็ทซ์ของเบสสูง มีความสามารถในการแลกเปลี่ยนประจุบวกสูงมาก มีปริมาณธาตุฟอสฟอรัส และมีธาตุโปแตสเซียมที่เป็นประโยชน์ต่อพืชสูงมาก

ดินชุดนี้ส่วนใหญ่มีสภาพเป็นป่าชายเลน ไร่ไม้เผาทำถ่าน หรือบางส่วนประกอบบ่ออาชีพ บ่อเลี้ยงปลา เลี้ยงกุ้ง ฟาร์มหอยแครง หรือทำนาเกลือ

**ชุดดินที่คล้ายคลึงกัน :** ชุดดินบางปะกง และชุดดินสมุทรปราการ

**ข้อจำกัดการใช้ประโยชน์ :** เป็นดินเค็มจัด น้ำทะเลท่วมถึง ระดับน้ำใต้ดินชั้นสูงเกือบถึงผิวน้ำดิน

**ข้อเสนอแนะในการใช้ประโยชน์ :** ควรปล่อยไว้เป็นป่าธรรมชาติ (ป่าชายเลน) เพื่อเป็นที่อยู่อาศัยและแพร่ขยายพันธุ์ของสัตว์ทะเลต่างๆ แต่บางส่วนของที่อยู่ห่างทะเลมากอาจใช้ปลูกพืชทนเค็มได้โดยการยกทรง

ความลึก(ซม.)	อินทรีย์วัตถุ	ความจุแลกเปลี่ยนแคตไอออน	ความอิมม็ทซ์ตัวเบส	ฟอสฟอรัสที่เป็นประโยชน์	โพแทสเซียมที่เป็นประโยชน์	ความอุดมสมบูรณ์
๐-๒๕	สูง	สูง	สูง	สูง	สูง	สูง
๒๕-๕๐	สูง	สูง	สูง	สูง	สูง	สูง
๕๐-๑๐๐	สูง	สูง	สูง	สูง	สูง	สูง

ข้อมูล : กองสำรวจและวิจัยทรัพยากรดิน กรมพัฒนาที่ดิน กระทรวงเกษตรและสหกรณ์

## ๒. ด้านการเมือง/การปกครอง

### ๒.๑ เขตการปกครอง

เทศบาลตำบลบางตะบูน มีพื้นที่ครอบคลุม ๒ ตำบล คือ ตำบลบางตะบูน และตำบลบางตะบูนออก ประกอบด้วย ๑๐ หมู่บ้าน แยกเป็น ๑๑ ชุมชน

ตำบล	ชุมชน	กำนัน/ผู้ใหญ่บ้าน	ประธานชุมชน
ตำบลบางตะบูน	หมู่ที่ ๑ ชุมชนปูนเกล้า	นายมนตรี ดำรงสัตยาภรณ์	นายพิศักดิ์ พงศ์พานิช
ตำบลบางตะบูน	หมู่ที่ ๒ บ้านโรงหมู	นายพิสิษฐ์ วัฒนพงศ์พรชัย	นางยุพิน ไช้มุก
ตำบลบางตะบูน	หมู่ที่ ๓ บ้านคลองลัด	นายวิรัตน์ นุซารัมย์	นายธัมมภณ สว่างอารมย์
ตำบลบางตะบูน	หมู่ที่ ๔ บ้านคลองซุด	นายธนากร เอี่ยมสวัสดิ์ (กำนัน)	นางใจภักดิ์ องอาจ
ตำบลบางตะบูน	หมู่ที่ ๕ บ้านท้องคั่ง	นายวิระ บุญเกิด	นางพรรณณี อ่วมศิริ
ตำบลบางตะบูน	หมู่ที่ ๖ บ้านคลองไทรหล้า	นายมานพ รอดพันธ์	นางวิมล เทียนไชย
ตำบลบางตะบูน ออก	หมู่ที่ ๑ บ้านเกาะแก้ว	นายณรงค์ สิทธิรุ่ง (กำนัน)	นางสุดา แสงอาทิตย์
ตำบลบางตะบูน ออก	หมู่ที่ ๒ บ้านสามคลอง บ้านคลองริม	นายอำนาจ สุขกลัด	นางผจงนัฐรักษ์ ติดต่อ นายอำนาจ สุขกลัด
ตำบลบางตะบูน ออก	หมู่ที่ ๓ บ้านคลองมอญ	นายอรุณ ศรีพงษ์	นายชุตีพงษ์ พงษ์พานิช
ตำบลบางตะบูน ออก	หมู่ที่ ๕ บ้านหน้าเหมือง	นายวุฒิพงศ์ สมุทรพ่อง	นางอุษา เจียมตน

### ๒.๒ การเลือกตั้ง

การเลือกตั้งผู้บริหารท้องถิ่น เมื่อวันที่ ๒๘ มีนาคม ๒๕๖๔ ผลการเลือกตั้ง ได้แก่ นายชัยยศ สงวนทรัพย์ ด้วยคะแนน ๑,๕๘๕ คะแนน โดยมีจำนวนผู้มีสิทธิเลือกตั้ง ๔,๒๔๙ คน มีผู้มาใช้สิทธิเลือกตั้ง ๓,๐๕๘ คน คิดเป็นร้อยละ ๗๑.๙๗ จำนวนบัตรเสีย ๙๔ ใบ คิดเป็นร้อยละ ๐.๓๐๗ จำนวนบัตรไม่ประสงค์ลงคะแนน ๓๙ คน คิดเป็นร้อยละ ๐.๑๒๘

ผู้ดำรงตำแหน่งฝ่ายบริหารท้องถิ่น

ชื่อ-สกุล	ตำแหน่ง	วันที่ดำรงตำแหน่ง
นายชัยยศ สงวนทรัพย์	นายกเทศมนตรีตำบลบางตะบูน	๒๘/๐๓/๒๕๖๔ - ๒๗/๐๓/๒๕๖๘
นางสาวจิรนาฏ สงวนทรัพย์	รองนายกเทศมนตรีตำบลบางตะบูน	๐๑/๐๕/๒๕๖๔ - ๒๗/๐๓/๒๕๖๘
นายอิทธินันท์ พานแพน	รองนายกเทศมนตรีตำบลบางตะบูน	๐๑/๐๕/๒๕๖๔ - ๒๗/๐๓/๒๕๖๘
นางนพวรรณ ติดต่อ	ที่ปรึกษานายกเทศมนตรีตำบลบางตะบูน	๐๑/๐๕/๒๕๖๔ - ๒๗/๐๓/๒๕๖๘
นางสาวศุภานัน เตียวบุตร	เลขานุการนายกเทศมนตรีตำบลบางตะบูน	๐๑/๐๕/๒๕๖๔ - ๒๗/๐๓/๒๕๖๘

ผู้ดำรงตำแหน่งฝ่ายสภาท้องถิ่น

ชื่อ-สกุล	ตำแหน่ง	วันที่ดำรงตำแหน่ง
นายสุมิตร หิรัญวงศ์	ประธานสภาเทศบาล	๐๓/๐๕/๒๕๖๔ - ๒๗/๐๓/๒๕๖๘
นายอรณพ คงสบาย	รองประธานสภาเทศบาล	๐๓/๐๕/๒๕๖๔ - ๒๗/๐๓/๒๕๖๘
นายวรภพ ไทรงาม	เลขานุการสภาเทศบาล	๐๓/๐๕/๒๕๖๔ - ๒๗/๐๓/๒๕๖๘
นายวสันต์ ชูวงศ์	สมาชิกสภาเทศบาล	๐๓/๐๕/๒๕๖๔ - ๒๗/๐๓/๒๕๖๘
นายธัมมภณ สว่างอารมย์	สมาชิกสภาเทศบาล	๐๓/๐๕/๒๕๖๔ - ๒๗/๐๓/๒๕๖๘
นายสมบัติ ชุ่นหลี	สมาชิกสภาเทศบาล	๐๓/๐๕/๒๕๖๔ - ๒๗/๐๓/๒๕๖๘
นายอำนาจ เวชประสิทธิ์	สมาชิกสภาเทศบาล	๐๓/๐๕/๒๕๖๔ - ๒๗/๐๓/๒๕๖๘
นายภัทรภณ พงษ์พานิช	สมาชิกสภาเทศบาล	๐๓/๐๕/๒๕๖๔ - ๒๗/๐๓/๒๕๖๘
จ.อ.ณัฐกรรณ์ บรรเทาสุข	สมาชิกสภาเทศบาล	๐๓/๐๕/๒๕๖๔ - ๒๗/๐๓/๒๕๖๘
นายชาติชาย จินดาไทย	สมาชิกสภาเทศบาล	๐๓/๐๕/๒๕๖๔ - ๒๗/๐๓/๒๕๖๘
นายชัยพฤกษ์ สมุทรผ่อง	สมาชิกสภาเทศบาล	๐๓/๐๕/๒๕๖๔ - ๒๗/๐๓/๒๕๖๘
นายวิสูตร ชูวงศ์	สมาชิกสภาเทศบาล	๐๓/๐๕/๒๕๖๔ - ๒๗/๐๓/๒๕๖๘
นายพิรุณ พุ่มพวง	สมาชิกสภาเทศบาล	๐๓/๐๕/๒๕๖๔ - ๒๗/๐๓/๒๕๖๘

ข้อมูล : ระบบศูนย์ข้อมูลเลือกตั้งผู้บริหาร สมาชิกสภาท้องถิ่น และทะเบียนองค์กรปกครองส่วนท้องถิ่น  
กรมส่งเสริมการปกครองท้องถิ่น กระทรวงมหาดไทย ([www.ele.dla.go.th](http://www.ele.dla.go.th))



### ๓. ประชากร

๓.๑ ข้อมูลเกี่ยวกับจำนวนประชากร (ตารางข้อมูลเปรียบเทียบย้อนหลัง ๓-๕ ปี) ข้อมูล : ระบบสถิติทางการทะเบียน Official statistics registration systems(www.stat.bora.dopa.go.th) ค้นหา เมื่อพฤษภาคม ๒๕๖๖ (ตารางแสดงข้อมูลเปรียบเทียบย้อนหลัง ๓ ปี)

สถิติจำนวนประชากรและครัวเรือน เทศบาลตำบลบางตะบูน				
ข้อมูลย้อนหลัง	ชาย (คน)	หญิง (คน)	รวม (คน)	ครัวเรือน (หลัง)
ปี ๒๕๖๕	๒,๔๒๓	๒,๕๕๓	๔,๙๗๖	๑,๘๘๒
ปี ๒๕๖๔	๒,๔๖๕	๒,๕๙๕	๕,๐๖๐	๑,๘๗๗
ปี ๒๕๖๓	๒,๕๐๔	๒,๖๓๓	๕,๑๓๗	๑,๘๖๒

๓.๒ ช่วงอายุและจำนวนประชากร ข้อมูล : ระบบสถิติทางการทะเบียน Official statistics registration systems (www.stat.bora.dopa.go.th) ค้นหา เมื่อตุลาคม ๒๕๖๔ (สถิติจำนวนประชากร แยกอายุ ที่มีชื่ออยู่ในทะเบียนบ้าน และมีสัญชาติไทย ข้อมูลปี ๒๕๖๕)

แยกตามช่วงอายุ		จำนวนทั้งหมด
น้อยกว่า ๑ ปี	- อายุ ๒๐ ปี	๘๘๕ คน
อายุ ๒๑	- อายุ ๔๐ ปี	๑,๒๕๗ คน
อายุ ๔๑	- อายุ ๖๐ ปี	๑,๕๗๕ คน
อายุ ๖๑	ปีขึ้นไป	๑,๒๕๓ คน
ยอดรวมทั้งหมด		๔,๙๗๐ คน

## ๔ สภาพทางสังคม

### ๔.๑ การศึกษา

เทศบาลตำบลบางตะบูน มีโรงเรียนในสังกัด สำนักงานคณะกรรมการการศึกษาขั้นพื้นฐาน (สพฐ.) จำนวน ๔ แห่ง ได้แก่ (ข้อมูล ณ เดือน ตุลาคม ๒๕๖๔ ที่มา : ระบบสารสนเทศเพื่อการบริหารสถานศึกษา Education Management Information System : EMIS (www.data.bopp-obec.info)

#### (๑) โรงเรียนวัดปากอ่าว (ญาณสาครวิทยาการ)

- ผู้อำนวยการ นายกอบชัย มณีตัน
- ระดับชั้น อนุบาล – ประถมศึกษาปีที่ ๖
- ที่ตั้งโรงเรียน หมู่ที่ ๓ ตำบลบางตะบูนออก อำเภอบ้านแหลม จังหวัดเพชรบุรี

#### (๒) โรงเรียนวัดลัด (บางตะบูนวิทยาการ)

- ผู้อำนวยการ นายกอบชัย มณีตัน (รักษาการ)
- ระดับชั้น อนุบาล – ประถมศึกษาปีที่ ๖
- ที่ตั้งโรงเรียน หมู่ที่ ๔ ตำบลบางตะบูน อำเภอบ้านแหลม จังหวัดเพชรบุรี

#### (๓) โรงเรียนวัดเกาะแก้ว

- ผู้อำนวยการ นางสุวารินทร์ ศตสังวัตสร
- ระดับชั้น อนุบาล – มัธยมศึกษาปีที่ ๓
- ที่ตั้งโรงเรียน หมู่ที่ ๑ ตำบลบางตะบูนออก อำเภอบ้านแหลม จังหวัดเพชรบุรี

#### (๔) โรงเรียนบางตะบูนวิทยา

- ผู้อำนวยการ นายภูติศ ฤทธิ์จารุกร
- ระดับชั้น มัธยมศึกษาปีที่ ๑ – มัธยมศึกษาปีที่ ๖
- ที่ตั้งโรงเรียน หมู่ที่ ๓ ตำบลบางตะบูนออก อำเภอบ้านแหลม จังหวัดเพชรบุรี

เทศบาลตำบลบางตะบูน มีศูนย์พัฒนาเด็กเล็ก ในสังกัดเทศบาลตำบลบางตะบูน มีจำนวน ๓ ศูนย์

#### (๑) ศูนย์พัฒนาเด็กเล็กเทศบาลตำบลบางตะบูน

- ครูผู้สอน/ผู้ช่วยครู จำนวน .....๒.....คน
- จำนวนเด็กปฐมวัย จำนวน .....๒๕.....คน
- ที่ตั้งศูนย์พัฒนาเด็กเล็ก เทศบาลตำบลบางตะบูน

#### (๒) ศูนย์พัฒนาเด็กเล็กวัดลัด

- ครูผู้สอน/ผู้ช่วยครู จำนวน .....๒.....คน
- จำนวนเด็กปฐมวัย จำนวน .....๙.....คน
- ที่ตั้งศูนย์พัฒนาเด็กเล็ก โรงเรียนวัดปากลัด

### (๓) ศูนย์พัฒนาเด็กเล็กโรงเรียนวัดเกาะแก้ว

- ครูผู้สอน/ผู้ช่วยครู จำนวน .....๑.....คน
- จำนวนเด็กปฐมวัย จำนวน .....๒๕.....คน
- ที่ตั้งศูนย์พัฒนาเด็กเล็ก โรงเรียนวัดเกาะแก้ว

### ๔.๒ สาธารณสุข

เทศบาลตำบลบางตะบูน มีการบริการด้านสาธารณสุขในเขตเทศบาลฯ ดังนี้

- (๑) ศูนย์บริการสาธารณสุข สังกัดเทศบาลตำบลบางตะบูน จำนวน ๑ แห่ง
- (๒) โรงพยาบาลส่งเสริมสุขภาพตำบล สังกัดสำนักงานสาธารณสุขอำเภอบ้านแหลม ได้แก่
  - โรงพยาบาลส่งเสริมสุขภาพตำบลบางตะบูน
  - โรงพยาบาลส่งเสริมสุขภาพตำบลบางตะบูนออก

### ๔.๓ อาชญากรรม

เทศบาลตำบลบางตะบูน มีการรักษาความสงบเรียบร้อยตามอำนาจและหน้าที่ ที่กฎหมายกำหนด ครอบคลุมทั้งพื้นที่ และมีสถานีตำรวจภูธรในเขตเทศบาล คือ สถานีตำรวจภูธรบางตะบูน โดยมีเจ้าหน้าที่ตำรวจทั้งสิ้น ๔๐ นาย แยกเป็น นายตำรวจชั้นสัญญาบัตร ๑๔ นาย ตำรวจชั้นประทวน ๒๖ นาย (ข้อมูล สถานีตำรวจภูธรบางตะบูน ณ เดือน กันยายน ๒๕๖๔)

### ๔.๔ ยาเสพติด

เทศบาลตำบลบางตะบูนได้จัดทำโครงการป้องกันแก้ไขปัญหายาเสพติดในโรงเรียน และชุมชน การจัดค่ายครอบครัวอบอุ่น การจัดการแข่งขันกีฬาต้านยาเสพติด การจัดกิจกรรมสร้างสรรค์ด้านดนตรี เพื่อให้เด็ก เยาวชนห่างไกลยาเสพติด จัดสรรเงินอุดหนุนให้แก่อำเภอบ้านแหลม ดำเนินการจัดทำโครงการกิจกรรมวันต่อต้านยาเสพติดและโครงการอบรมเสริมสร้างความเข้มแข็งระดับหมู่บ้าน ตำบล เพื่อป้องกันและแก้ไขปัญหายาเสพติด โดยสถานีตำรวจภูธรบางตะบูน ดำเนินการตรวจตรา/ค้นหา กลุ่มเป้าหมายในเขตเทศบาลตำบลบางตะบูน (ตำบลบางตะบูน ตำบลบางตะบูนออก) พบว่ามีผู้เกี่ยวข้องกับยาเสพติด จำนวน ๔๒ ราย ดังนี้

พฤติกรรม	จำนวน (ราย)
เสพ	๓๓
ครอบครอง	๒
จำหน่าย	๗

หมายเหตุ : สถานะจับแล้ว ๓๒ ราย สถานะสืบสวน ๗ ราย สถานะเสียชีวิต ๓ ราย โดยมีประเภทยาเสพติด ได้แก่ ยาบ้า กัญชา ยาไอซ์ (ข้อมูล สถานีตำรวจภูธรบางตะบูน ณ เดือน ตุลาคม ๒๕๖๔)

## ๔.๕ การสังคมสงเคราะห์

เทศบาลตำบลบางตะบูนได้จัดสวัสดิการสงเคราะห์ ให้แก่ ผู้สูงอายุ ผู้พิการ ผู้ป่วยเอดส์ ตลอดจนผู้ด้อยโอกาส ผู้ยากไร้ ผู้ป่วย ผู้ที่เข้าไม่ถึงสวัสดิการของรัฐ และผู้ประสบภัยพิบัติต่างๆ ด้วยการมอบเงินสงเคราะห์ช่วยเหลือ การจัดสวัสดิการสร้างที่อยู่อาศัยการปรับปรุง ซ่อมแซมที่อยู่อาศัยของผู้สูงอายุและผู้ยากไร้ในชุมชน การจัดหาวัสดุ-อุปกรณ์ในการซ่อมแซมบ้าน จัดหาเครื่องสุขภัณฑ์ที่เหมาะสมและเพียงพอ การจัดสวัสดิการช่วยเหลือผู้ที่มีปัญหาด้านการเคลื่อนไหว ด้วยการจัดหาไม้เท้าช่วยพยุง รถโยก รถเข็น ให้เพียงพอต่อความต้องการ และการช่วยเหลือด้านการจัดหาอาหาร เครื่องนุ่งห่ม ยารักษาโรคที่จำเป็นในการดำรงชีวิต

โดยมีการสงเคราะห์ตามระเบียบของกระทรวงมหาดไทย ได้แก่ เบี้ยยังชีพ ให้แก่ ผู้สูงอายุ จำนวน ๑,๒๔๓ ราย ผู้พิการ จำนวน ๑๕๒ ราย และผู้ป่วยเอดส์ จำนวน ๒๓ ราย (ข้อมูล ปีงบประมาณ พ.ศ. ๒๕๖๔ ณ เดือนสิงหาคม ๒๕๖๔)

## ๕. ระบบบริการพื้นฐาน

### ๕.๑ การคมนาคมขนส่ง

เทศบาลตำบลบางตะบูน ตั้งอยู่ในอำเภอที่มีการคมนาคมค่อนข้างสะดวก มีทางหลวงแผ่นดิน ๓ สาย เป็นทางเชื่อมระหว่างอำเภอกับตัวจังหวัดและจังหวัดใกล้เคียง โดยมีการคมนาคมขนส่งสายทางหลัก ดังนี้

**สายที่ ๑** จากกรุงเทพฯ เดินทางไปตามทางหลวงหมายเลข ๓๕ (ถนนพระราม ๒) ผ่านจังหวัดสมุทรสาคร จังหวัดสมุทรสงคราม แล้วแยกเข้าทางหลวงหมายเลข ๔ (ถนนเพชรเกษม) ไปจังหวัดเพชรบุรี ระยะทางประมาณ ๑๒๓ กิโลเมตร แล้วเลี้ยวซ้ายผ่านตัวเมืองเพชรบุรีไปตามทางหลวงแผ่นดิน หมายเลข ๓๑๗๖ (สายเพชรบุรี-บ้านแหลม) เป็นระยะทางประมาณ ๑๔ กิโลเมตร จะเข้าเทศบาลตำบลบ้านแหลม แล้วเดินทางต่อไปตามถนนทางหลวงชนบทสายบ้านแหลม-บางตะบูน หมายเลข พบ ๔๐๑๒ ประมาณ ๘ กิโลเมตร ถึงเทศบาลตำบลบางตะบูน

**สายที่ ๒** จากกรุงเทพฯ ถนนพระราม ๒ บริเวณกิโลเมตร ที่ ๗๐-๗๑ ตำบลคลองโคน อำเภอเมือง จังหวัดสมุทรสงคราม เลี้ยวซ้ายเข้าถนนคลองโคน-ยี่สาร-บางตะบูน ระยะทางประมาณ ๑๔ กิโลเมตร ถึงสำนักงานเทศบาลตำบลบางตะบูน

### ๕.๒ การไฟฟ้า

ดำเนินการโดยการไฟฟ้าส่วนภูมิภาคให้บริการจ่ายกระแสไฟฟ้าครอบคลุมพื้นที่ในเขตเทศบาลตำบลบางตะบูนทั้งหมด

### ๕.๓ การประปา

ดำเนินการโดยการประปาส่วนภูมิภาค โดยอาศัยแหล่งน้ำดิบจากการประปาส่วนภูมิภาค จังหวัดเพชรบุรี ซึ่งครอบคลุมพื้นที่ในเขตเทศบาลตำบลบางตะบูนทั้งหมด

### ๕.๔ โทรศัพท์

- (๑) ประชาชนส่วนใหญ่ใช้เป็นโทรศัพท์เคลื่อนที่ติดตัว (เครือข่าย AIS, TRUE, DTAC)
- (๒) โทรศัพท์สาธารณะ/ประจำหมู่บ้าน - แห่ง

### ๕.๕ ระบบโลจิสติกส์ (Logistics) หรือการขนส่ง

- (๑) การขนส่งเอกชน - แห่ง
- (๒) ที่ทำการไปรษณีย์ - แห่ง

## ๖. ระบบเศรษฐกิจ

ประชาชนในเขตเทศบาลตำบลบางตะบูน ส่วนใหญ่ประกอบอาชีพที่เกี่ยวข้องกับการประมงประมาณ ร้อยละ ๘๐ เช่น การเลี้ยงกุ้ง การเลี้ยงหอยแมลงภู่ การเลี้ยงหอยแครง เป็นการเลี้ยงในลักษณะแบบพัฒนา (รูปแบบบ่อเพาะเลี้ยง) และลักษณะการเลี้ยงแบบธรรมชาติ (รูปแบบของฟาร์มจะอยู่ติดกับทะเล) การจับปลา การทำเรืออวนประเภทต่างๆ การทำเรือคราด การจำหน่ายสินค้าประเภทอาหารทะเล ฯลฯ

### ๖.๑ การเกษตร

ด้วยลักษณะเฉพาะของพื้นที่ในเขตเทศบาลตำบลบางตะบูน ส่วนใหญ่เป็นพื้นที่น้ำเค็มและมีน้ำท่วมขังในฤดูน้ำหลาก อาชีพประมงจึงเป็นอาชีพหลักของชาวตำบลบางตะบูน ดังนั้น การเกษตรหรือการเพาะปลูกจึงเป็นพันธุ์พืชที่เกิดในสภาพน้ำเค็ม เช่น ต้นโกกงาง เป็นต้น การประกอบอาชีพปลูกป่าโกกงางดังกล่าวเพื่อการเผาเป็นถ่าน ซึ่งถ่านไม้โกกงางมีคุณภาพดีมากส่งขายทั่วไป ปัจจุบันอาชีพนี้ค่อยๆ หดไปเพราะพื้นที่ในการปลูกป่าเหลือน้อยลงเนื่องจากถูกเปลี่ยนเป็นพื้นที่สำหรับทำนาุ้ง เป็นต้น

### ๖.๒ การประมง

ประชาชนในเขตเทศบาลตำบลบางตะบูนส่วนใหญ่จะทำการประมงชายฝั่ง การประมงพื้นที่ในแถบชายฝั่งตอนนี้เกิดจากการทับถมของตะกอนจากแม่น้ำเพชรบุรี แม่น้ำแม่กลอง ทำให้แผ่นดินงอกตลอดเวลาเริ่มตั้งแต่ปากอ่าวบางตะบูนบริเวณนี้มีน้ำทะเลท่วมถึงและอุดมไปด้วยทรัพยากรตามชายฝั่ง

เต็มไปด้วยป่าไม้ชายเลน อาชีพของประชากรบริเวณนี้เกี่ยวข้องกับสภาพแวดล้อมของพื้นที่บางตะบูน เช่น การประมง ซึ่งแบ่งเป็นประเภทดังนี้

(๑) การวางอวน โดยหลักการ มีหลายประเภท ได้แก่ อวนลาก อวนรุน อวนลอย อวนล้อม ใช้สำหรับจับสัตว์น้ำชนิด กุ้ง ปูม้า จับปลาทะเล

(๒) นากุ้ง เขตพื้นที่เทศบาลตำบลบางตะบูน เป็นพื้นที่หนึ่งในอำเภอบ้านแหลม ที่ทำนากุ้งมาก เป็นอาชีพที่ได้รับการส่งเสริมจากกรมประมงการเพาะเลี้ยงกุ้งทำในบริเวณป่าชายเลนการลงทุนสูงแต่ได้ผลคุ้มค่า กุ้งที่โตเต็มที่แล้วนอกจากส่งขายทั่วไปในตลาดภายในประเทศแล้ว สามารถส่งไปขายประเทศญี่ปุ่น นิวซีแลนด์ ฮองกง นับว่าเป็นอาชีพที่ทำรายได้ให้แก่ผู้ประกอบการอาชีพนี้ได้เป็นอย่างดี

(๓) ฟาร์มเลี้ยงสัตว์น้ำ เช่น หอยแครง หอยแมลงภู่ หอยนางรม หอยกระปุก

(๔) การเลี้ยงปลากะพงในกระชัง

(๕) บ่อกุ้ง บ่อปูทะเล บ่อหอยแครง

(๖) การจับสัตว์ทะเลตามธรรมชาติ

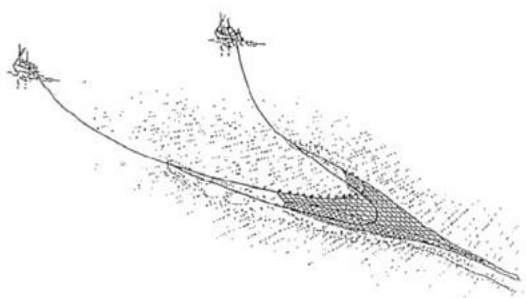
(๗) โป๊ะเป็นการประมงที่อยู่กับที่รอให้ปลาเข้าอวนและยังมีผลพลอยได้จากการที่หอยแมลงภู่จับที่ปักโป๊ะอีกด้วย

(๘) การยกยอ

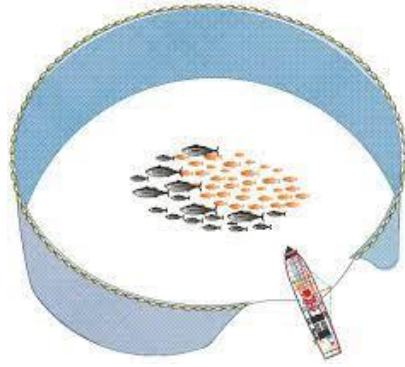
### เครื่องมือประมงจำแนกตามประเภทและชนิดเครื่องมือประมงตามลักษณะการทำงาน

(กรมประมง, ๒๕๔๐)

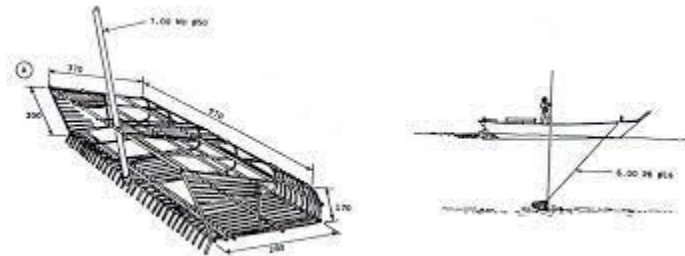
(๑) ประเภทเคลื่อนที่ (Movable Fishing Gears) เครื่องมือประมงประเภทที่ขณะทำการประมง เครื่องมือดังกล่าวมีการเคลื่อนที่ และห่างออกไปจากตำแหน่งที่เริ่มต้น ด้วยแรงของกระแสลม กระแสน้ำ คน หรือเครื่องยนต์เรือ เช่น อวนลากชนิดต่าง ๆ อวนล้อมจับ คราดหอยลาย อวนติดตามชนิดเคลื่อนที่ เป็นต้น เช่น



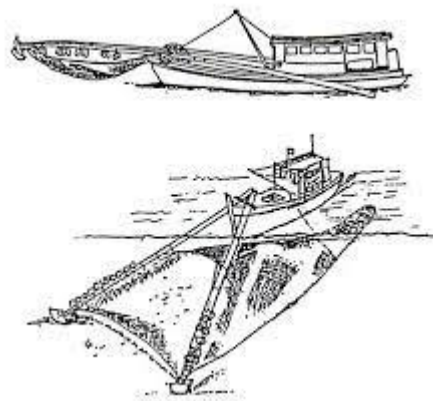
- อวนลาก (Trawl Nets) หมายถึงเครื่องมือประมงที่ใช้อวนลักษณะคล้ายถุงใช้วิธีการจับสัตว์น้ำโดยใช้เรือลากจูงอวนให้เคลื่อนที่ไปข้างหน้าอย่างต่อเนื่อง หลักการ คือ จับสัตว์น้ำที่อาศัยบริเวณพื้นทะเลหรือเหนือพื้นทะเลชนิดสัตว์น้ำทั้งแบบอยู่รวมกันเป็นฝูง/แพร่กระจายบริเวณกว้าง ได้แก่ อวนลากคู่ อวนลากแผ่นตะเฆ่ อวนลากคานถ่าง



- อวนล้อมจับ (Surrounding Nets) หมายถึง เครื่องมือประมงที่มีลักษณะเป็นผืนอวนคล้าย สี่เหลี่ยมผืนผ้า วิธีการใช้เครื่องมือจับสัตว์น้ำจะปล่อยผืนอวนล้อมรอบสัตว์น้ำแล้วทำการปิดด้านล่างของ ผืนอวน หลักการคือใช้วิธีปล่อยผืนอวนล้อมรอบสัตว์น้ำเป็นวงกลมหรือรูปไข่เพื่อสกัดกั้นการเคลื่อนที่ของ สัตว์น้ำในแนวราบ ส่วนในแนวตั้งใช้ความลึกของอวนสกัดกั้นตัดหน้าฝูงสัตว์น้ำปิดด้านล่างของผืนอวนทำ การกั้วอวนแล้วตักสัตว์น้ำขึ้นเรือ เช่น อวนล้อมจับปลา อวนล้อมโดยใช้ขังล่อฝูงปลา อวนล้อมบริเวณใกล้ เกาะหรือบริเวณหินใต้น้ำ



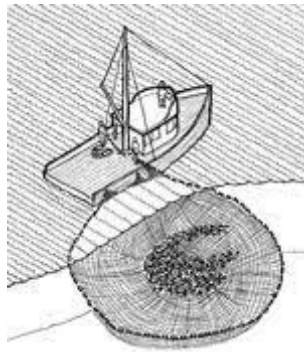
- คราด (Dredges) หมายถึง เครื่องมือประมงที่มีลักษณะคล้ายตะแกรง ทำการประมงโดย วิธีชูดแซะ เพื่อจับสัตว์น้ำที่อยู่ใต้ผิวดิน โดยใช้แรงคนหรือเครื่องยนต์ หลักการ คือ ส่วนใหญ่ใช้จับหอย ชนิดที่ฝังตัวใต้พื้นโคลน/ทราย มีทั้งแบบใช้แรงคนและแบบใช้เรือลาก เช่น คราดหอยแครง คราดหอยลาย



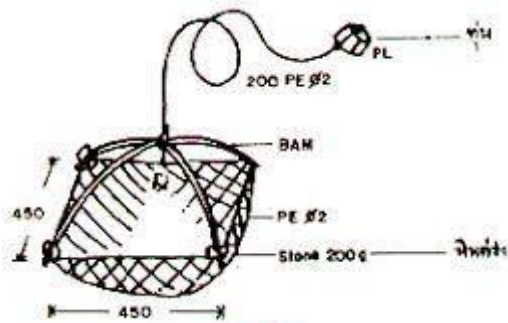

- อวนรุน (Push Nets) หมายถึง เครื่องมือประมงที่ใช้อวนลักษณะคล้ายถุง ปากอวน ประกอบกับคันรุน ติดตั้งบริเวณหัวเรือ จับสัตว์น้ำโดยวิธีผลักดันด้วยแรงคน หรือเครื่องยนต์ เป็นเครื่องมือที่ ใช้แพร่หลายบริเวณชายฝั่ง แบ่งเป็น อวนรุนใช้เรือกล อวนรุนไม่ใช้เรือกล



- อวนกางกันแล้วลาก (Seine Nets) หมายถึง เครื่องมือประมงที่ทำการลากหรือดึงไกลไม่เกิน ๕ เท่าของความยาวของอวน หลักการคือ ใช้วิธีล้อมและลากผสมกัน ในพื้นที่ที่เป็นแบบลากเข้าหาชายหาดด้วยแรงคนจับสัตว์น้ำที่เข้ามาในเขตน้ำขึ้นน้ำลงบริเวณชายหาด ลึก ๑-๓ เมตร



- อวนครอบ (Falling Nets) หมายถึง เครื่องมือประมงที่มีลักษณะคล้ายแห หรือกล่อง จะปล่อยอวนลงมาจากด้านบนเพื่อครอบสัตว์น้ำที่อยู่ด้านล่าง เครื่องมือที่สำคัญ คือ แหยกซ์ หรือเรียกว่าเรือไต่หมึก ใช้วิธีปล่อยอวนรูปแห หรือกล่องลงมาจากด้านบน เพื่อครอบสัตว์น้ำที่อยู่ด้านล่าง ดังนั้นขอบล่างหรือตีนอวนจึงใช้น้ำหนักถ่วงค่อนข้างมาก เพื่อให้พื้นอวนจมตัว สกัดกั้นสัตว์น้ำได้ทัน




- อวนช้อน อวนยก (Lift Nets) หมายถึง เครื่องมือประมงที่ใช้พื้นอวนที่มีลักษณะและรูปร่างเป็นสี่เหลี่ยม หรือกลม วิธีการใช้เครื่องมือจับสัตว์น้ำจะวางอวนทิ้งไว้ในแนวตั้งหรือแนวราบ และจะยกหรือดึงอวนขึ้นทันทีเมื่อต้องการจับสัตว์น้ำ ได้แก่ อวนช้อนปลา บาม จันปู ยอปู แร้วปู สวิงช้อนลูกปลา กะรัง ยอยกปลา





- อวนลอย (อวนติดตา) Gill net and entangling nets หมายถึง เครื่องมือประมงที่มีลักษณะเป็นผืนอวนคล้ายสีเหลี่ยมผืนผ้า วิธีการใช้เครื่องมือจับสัตว์น้ำจะวางขวางหรือปิดล้อมสัตว์น้ำเพื่อให้สัตว์น้ำว่ายชนแล้วติดหรือพันตาอวน อวนลอยผิวน้ำ อวนลอยกลางน้ำ อวนลอยหน้าดิน

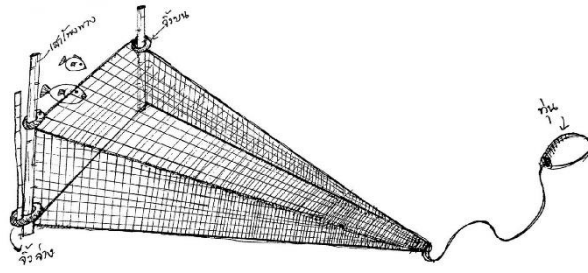


- เบ็ดตกปลา (Line Fishing Gear) เบ็ดมือ เบ็ดลาก เบ็ดราว

(๒) ประเภทประจำที่ หรือไม่เคลื่อนที่ (Stationary Fishing Gears) หมายถึง เครื่องมือประมงประเภทที่ใช้วิธีลงหลัก ปัก ผูก ขึง รั้ง ถ่าง หรือวิธีอื่นใด อันทำให้เครื่องมือและส่วนประกอบอยู่กับที่ในเวลาทำการประมง ทำการจับสัตว์น้ำตรงจุดที่ตั้งเครื่องมือ นั้น ๆ ทุกครั้ง หรือซ้ำที่เดิม โดยไม่มีการเคลื่อนย้ายส่วนประกอบของเครื่องมือไปบริเวณอื่น เช่น เครื่องมือโป๊ะ รั้งโซมาน โพงพางประจำที่ เป็นต้น

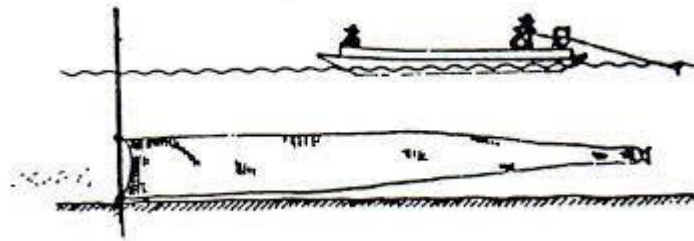


- โปะ (Pond Nets or Set Nets) หมายถึง เครื่องมือประจำที่ ประกอบด้วยส่วนของลูกขังมีลักษณะเป็นรูปทรงต่าง ๆ และมีส่วนปักเป็นทางนำให้สัตว์น้ำเข้าสู่ลูกขัง หลักการคือ เป็นการดักจับ โดยแบ่งเป็น โปะน้ำตื้น โปะน้ำลึก



- โพงพาง (Set Bag Nets or Stow Nets) หมายถึง เครื่องมือประมงที่ใช้ฉนวนลักษณะคล้ายถุง ปากอวนกางยึดอยู่กับที่ทำการประมงโดยวิธีให้กระแสน้ำพัดพาสัตว์น้ำเข้าไปในถุงอวน เช่น โพงพางประจำที่ โพงพางหลัก โพงพางหลักได้นำ โพงพางปัก

(๓) ประเภทกึ่งประจำที่ (Semi-stationary Fishing Gears) หมายถึง เครื่องมือประมงประเภทที่ขณะทำการประมงเครื่องมือนั้นจะถูกยึด ถ่วงรั้ง ให้อยู่กับที่ชั่วระยะเวลาหนึ่ง หรือจนสิ้นสุดการจับสัตว์น้ำแต่ละครั้งเสร็จแล้วเก็บอุปกรณ์ หรือส่วนประกอบทั้งหมดขึ้นเรือเพื่อนำไปใช้ในบริเวณอื่นได้อีก ได้แก่ ลอบหมึกแบบเก็บลอบ ลอบปลา อวนจมปู โพงพางหลักลอย เป็นต้น



- โพงพางเคลื่อนที่ (Removable Set Bagnets) หมายถึง โพงพางชนิดที่เคลื่อนย้ายเครื่องมืออวน และส่วนประกอบอื่นทั้งหมดออกจากจุดที่ทำการประมงหลังจากเสร็จสิ้นการจับสัตว์น้ำทุกครั้ง ได้แก่ โพงพางหลักลอย



- ลอบ (Traps, Pots) หมายถึงเครื่องมือประมงที่ใช้ดักจับสัตว์น้ำมีลักษณะเป็นโครงสร้างทรงต่าง ๆ ใช้วัสดุหุ้มโดยรอบ และมีส่วนที่เรียกว่า งา เป็นช่องให้สัตว์น้ำเข้าภายใน เป็นเครื่องมือทำประมงพื้นบ้านมีชื่อเรียกตามสัตว์น้ำเป้าหมายหลักที่จับ เช่น ลอบปลา ลอบหมึก ลอบปู ลอบกุ้ง เป็นต้น

### ๖.๓ การปศุสัตว์

-

### ๖.๔ การบริการ

(๑) สถานที่จำหน่ายสินค้าในที่หรือทางสาธารณะ	จำนวน	๓๒	แห่ง
(๒) ร้านทำขนม	จำนวน	๓	แห่ง
(๓) ร้านแต่งผม	จำนวน	๙	แห่ง
(๔) ร้านซักรีด	จำนวน	๑	แห่ง
(๕) ร้านจำหน่ายน้ำแข็ง	จำนวน	๓	แห่ง
(๖) ร้านค้าวัสดุก่อสร้าง	จำนวน	๑	แห่ง
(๗) ร้านซ่อมเครื่องยนต์	จำนวน	๙	แห่ง
(๘) ร้านค้าแก๊สหุงต้ม	จำนวน	๖	แห่ง
(๙) ร้านรับซื้อของเก่า	จำนวน	๓	แห่ง
(๑๐) ร้านค้าน้ำมันเชื้อเพลิง	จำนวน	๒	แห่ง
(๑๑) กิจการล้างรถ	จำนวน	๑	แห่ง
(๑๒) กิจการโฮมสเตย์	จำนวน	๑๒	แห่ง
(๑๓) ร้านค้าชุมชน (OTOP)	จำนวน	๓	แห่ง
- ร้านค้าชุมชนเกาะแก้ว			
- ร้านค้าชุมชนสามคลอง			
- ร้านค้าชุมชนเทศบาล			


## ๖.๕ การท่องเที่ยว

เทศบาลตำบลบางตะบูน เป็นตำบลที่มีประวัติศาสตร์ความเป็นมาที่ยาวนานตั้งแต่สมัยกรุงศรีอยุธยาตอนต้นและสมัยกรุงรัตนโกสินทร์ มีโบราณสถาน โบราณวัตถุที่สำคัญ นอกจากนั้นยังเป็นตำบลที่มีความโดดเด่นในธรรมชาติที่อุดมสมบูรณ์ ภูมิทัศน์ที่สวยงาม น่าสนใจศึกษาเที่ยวชม เหมาะสำหรับการท่องเที่ยว ทั้งแบบไป-กลับและพักค้างคืน

### วัดปากลัด



เป็นวัดแรกในตำบลบางตะบูน คาดว่ามีอายุมากกว่า ๑๐๐ ปี ศิลปะเด่นของวัดนี้คือ สถาปัตยกรรมไทย ศาลาการเปรียญและศาลาบำเพ็ญกุศลที่ใช้เสาไม้ขนาดเส้นผ่าศูนย์กลางถึง ๑.๓๐ เมตร อันเป็นสิ่งดึงดูดให้ผู้คนทั่วไปอยากเข้าชมและพบเห็นเป็นจำนวนมาก นอกจากนั้น ยังมีศาลาท่าน้ำที่สวยงามเหมาะสำหรับการนั่งชมวิวทิวทัศน์ชมวิถีชีวิตของชาวประมงพื้นบ้าน



## วัดปากอ่าว





สร้างขึ้นโดยพระครูญาณสาคร (หลวงพ่อแง่ง สำเภากเงิน) เมื่อปี พ.ศ.๒๔๕๐ มีพระอุโบสถที่สร้างด้วยไม้สักทั้งหลัง เป็นอาคารไม้สองชั้นมีการฉลุลวดลายต่างๆ ที่วิจิตรสวยงาม และมีพระประธานปรารงค์มารวิชัยประดิษฐานอยู่ในโบสถ์หลังนี้ด้วย อีกทั้งวัดนี้เชื่อกันว่ามีความศักดิ์สิทธิ์ในเรื่องของการอยู่ยงคงกระพัน วัดอุ้มงคลที่ขึ้นชื่อ คือ เชือกถักลายกระดุกงู

## วัดเพชรสุวรรณ



สร้างใน พ.ศ.๒๕๐๙ มีพระพุทธรูปศิลปะสมัยศรีวิชัย มีพระพุทธรูป คือ “หลวงพ่อโชคชัย” มีพุทธลักษณะงดงามมาก ได้มาจากวัดกลางเหนือ จังหวัดสมุทรสงคราม และมีเจ้าแม่กวนอิมพันมือสมัยราชวงศ์หมิง ซึ่งทางวัดได้มาจากประเทศจีน แกะสลักด้วยไม้จันทร์หอมอายุประมาณ ๑,๐๐๐ ปี เป็นโบราณวัตถุที่มีค่าสูงยิ่ง



## วัดเกาะแก้ว



เป็นวัดศูนย์รวมทางศาสนา วัฒนธรรม และประเพณีท้องถิ่น ของชุมชนเกาะแก้ว และประชาชนชาวตำบลบางตะบูน โดยในวันที่ ๑๓ เมษายนของทุกปี จะมีการจัดกิจกรรม วันสงกรานต์ ปิดทองสมเด็จพะพุฒาจารย์โต พรหมรังสี (หลวงพ่อโต) และปิดทองเจ้าแม่ทับทิม ซึ่งชาวประมงในพื้นที่ให้ความเคารพนับถือและมีการแข่งขันกีฬาพื้นบ้าน สร้างความสามัคคีในชุมชนเป็นประจำทุกปี

## จุดชมวิวสะพานเฉลิมพระเกียรติ ปากอ่าวบางตะบูน



มีสะพานเฉลิมพระเกียรติ เชื่อมต่อระหว่างตำบลบางตะบูนและตำบล บางตะบูนออก ซึ่งสามารถชมทัศนียภาพสองฝั่งแม่น้ำบางตะบูน ชมพระอาทิตย์ขึ้นและตกที่สวยงามพร้อมบันทึกภาพความทรงจำ มีลานภูมิทัศน์ที่สามารถมองเห็นบริเวณปากอ่าวและกระดงเฝ้าหอยแครงที่นักท่องเที่ยวนิยมไปพักผ่อนเพื่อตกปลา มีสะพานเดินชมธรรมชาติที่มีพันธุ์สัตว์และพันธุ์พืชไม้ชายเลนหลากหลายที่อุดมสมบูรณ์ เชื่อมต่อกับศูนย์อนุรักษ์ป่าชายเลน

## การนั่งเรือชมวิถีชีวิตชาวประมงพื้นบ้าน



ประชาชนในตำบลบางตะบูนส่วนใหญ่ประกอบอาชีพประมงพื้นบ้าน ได้แก่ การเลี้ยงหอยแครง หอยแมลงภู่ การทำอวนปูม้า อวนปลา ฯลฯ ซึ่งเป็นวิถีชีวิตของชาวประมงพื้นบ้านที่นักท่องเที่ยวหาชมได้ยาก ดังนั้น การนั่งเรือชมวิถีชีวิตจึงเป็นอีกทางเลือกหนึ่งที่นักท่องเที่ยวให้ความนิยม เพราะได้สัมผัสวิถีชีวิตที่เป็นธรรมชาติ อีกทั้งยังได้ความสนุกสนานเพลิดเพลินอีกด้วย



## การเที่ยวชมวาฬบรูด้า



บริเวณปากอ่าวบางตะบูนยังเป็นจุดชม "วาฬบรูด้า" (*Balaenoptera brydei*) เป็นสัตว์ห้ามค้าระหว่างประเทศที่ได้รับการคุ้มครองตามกฎหมายของไทย และเป็นสัตว์ที่มีสถานภาพใกล้สูญพันธุ์ พบแพร่กระจายอยู่ทั่วโลกโดยเฉพาะในเขตร้อนและเขตกึ่งร้อน มีลักษณะลำตัวสีเทาดำ รูปร่างค่อนข้างเพรียว ส่วนหัวมีแนวสันนูน ๓ สัน ครีบเล็กและปลายแหลม มีร่องใต้คาง ๔๐-๗๐ ร่อง เมื่อโตเต็มที่ลำตัวจะยาว ๑๔-๑๕.๕ เมตร ส่วนวัยเจริญพันธุ์ อยู่ในช่วงอายุ ๙-๑๓ ปี จะออกลูกครั้งละ ๑ ตัวทุก ๒ ปี ตั้งท้องนาน ๑๐-๑๒ เดือน ระยะเวลาให้นมน้อยกว่า ๑๒ เดือน ลูกวาฬแรกเกิดจะมีความยาวประมาณ ๓-๔ เมตร วาฬบรูด้า อายุยืนถึง ๕๐ ปี เวลาจมตัวดำน้ำจะโผล่หัวเล็กน้อยแล้วทิ้งตัวจมหายไปไม่โผล่ส่วนทางขึ้นมาเหนือน้ำ จะอยู่รวมกัน ๑-๒ ตัว ไม่พบการอพยพย้ายถิ่นฐานเป็นระยะทางไกล อาหารส่วนใหญ่เป็น ลูกปลาและหมึก ปลาทุ ปลากระตัก เป็นต้น นักท่องเที่ยวนิยมมาชมวาฬบรูด้าเป็นจำนวนมาก โดยมาลงเรือที่ทำเรือวัดปากอ่าว ใช้ระยะเวลาเดินทางไป-กลับประมาณ ๓ ชั่วโมง โดยมีเจ้าของเรือที่มีความชำนาญในพื้นที่ให้ความรู้และแนะนำจุดสังเกตในการชมวาฬบรูด้า






## การชมและศึกษาเส้นทางธรรมชาติป่าชายเลน



พื้นที่เขตเทศบาลทิศตะวันออก ติดต่อกับ ทะเลอ่าวไทย และมีแม่น้ำบางตะบูนที่ไหลผ่านลงสู่ทะเลอ่าวไทย ด้วยสภาพพื้นที่ดังกล่าวทำให้มีทรัพยากรธรรมชาติเป็นป่าชายเลน ดังนั้นจึงเหมาะสมในการสถานที่เรียนรู้การอนุรักษ์ธรรมชาติ เพื่อการรักษาเสถียรภาพจากธรรมชาติที่คลื่นทะเลกัดเซาะชายฝั่ง รวมทั้งสภาพป่าชายเลนที่มีระบบนิเวศน์ที่สมบูรณ์ ดังนั้นจึงเหมาะสมกับการท่องเที่ยวหรือผู้ที่ต้องการเดินทางมาศึกษาดูงานได้ทำกิจกรรมปลูกป่าชายเลน รวมถึงการศึกษาระบบนิเวศน์และพักผ่อนหย่อนใจ



## ๖.๖ อุตสาหกรรม

(๑) โรงงานรับซื้อสัตว์น้ำ จำนวน ๘ แห่ง

## ๖.๗ การพาณิชย์และกลุ่มอาชีพ

(๑) สถานที่จำหน่ายอาหาร/ร้านอาหาร จำนวน ๔๔ แห่ง

(๒) สถานที่สะสมอาหาร จำนวน ๔๔ แห่ง

(๓) กิจกรรมที่เป็นอันตรายต่อสุขภาพ จำนวน ๑๓๕ แห่ง

## ๖.๘ แรงงาน

แรงงานส่วนใหญ่เป็นแรงงานในท้องถิ่น จะมีแรงงานต่างด้าวที่ถูกกฎหมายบางส่วน ซึ่งรับจ้างในสถานประกอบการประเภทอาหารทะเลสด หรืออุตสาหกรรมการประมง

## ๗. ศาสนา ประเพณี วัฒนธรรม

### ๗.๑ การนับถือศาสนา

ประชาชนในเขตเทศบาลตำบลบางตะบูน ส่วนใหญ่นับถือศาสนาพุทธ จะมีนับถือศาสนาอื่น เช่น ศาสนาคริสต์และศาสนาอิสลามบ้างเล็กน้อย ก็เพราะการย้ายถิ่นมาพักอาศัยอยู่เพื่อการประกอบอาชีพเป็นครั้งคราวเท่านั้น โดยวัดในเขตเทศบาลตำบลบางตะบูน มีจำนวน ๔ วัด ประกอบด้วย

(๑) วัดเกาะแก้ว หมู่ที่ ๑ ตำบลบางตะบูนออก อำเภอบ้านแหลม จังหวัดเพชรบุรี

(๒) วัดปากอ่าวบางตะบูน หมู่ที่ ๓ ตำบลบางตะบูนออก อำเภอบ้านแหลม จังหวัดเพชรบุรี

(๓) วัดเพชรสุวรรณ หมู่ที่ ๕ ตำบลบางตะบูนออก อำเภอบ้านแหลม จังหวัดเพชรบุรี

(๔) วัดปากกลัด หมู่ที่ ๓ ตำบลบางตะบูน อำเภอบ้านแหลม จังหวัดเพชรบุรี

### ๗.๒ ประเพณีและงานประจำปี เทศบาลตำบลบางตะบูน

(๑) ประเพณีงานประจำปีปิดทองหลวงพ่อแม่ง วัดปากอ่าวบางตะบูน ในเดือนธันวาคม

(๒) ประเพณีลอยกระทง ในวันขึ้น ๑๕ ค่ำ เดือน ๑๒ ของทุกปี

(๓) ประเพณีสงกรานต์ ที่วัดปากอ่าวบางตะบูน วัดปากกลัด และวัดเกาะแก้ว

(๔) ประเพณีงานประจำปีปิดทองหลวงพ่อ ๕ พี่น้อง (หลวงพ่อบ้านแหลม หลวงพ่อวัดเขาตะเครา หลวงพ่อโสธร หลวงพ่อโต และหลวงพ่อวัดไร่ขิง) ณ วัดปากกลัด ตำบลบางตะบูน

(๕) ประเพณีงานสงกรานต์ปิดทองสมเด็จพะพุฒาจารย์โต พรหมรังสี (หลวงพ่อโต) และปิดทองเจ้าแม่ทับทิม ณ วัดเกาะแก้ว ในวันที่ ๑๓ เดือนเมษายน

(๖) ประเพณีการจัดการแข่งขันเรือยาว และการฟันฟูกีฬาทางน้ำช่วงเดือน ๙ และเดือน ๑๐

(๗) ประเพณีทำบุญตักบาตรในวันสำคัญทางพุทธศาสนาและวันสำคัญของชาติ

(๘) ประเพณีการแข่งขันกีฬาเทศบาลชุมชนสัมพันธ์ ในช่วงเดือนธันวาคม

(๙) เทศกาลตรุษจีน โดยจัดกิจกรรมสืบสานวัฒนธรรมประเพณีชาวไทยเชื้อสายจีน

(๑๐) เทศกาลกินเจ ในช่วงเดือนตุลาคมของทุกปี

(๑๑) เทศกาลทิ้งกระจาด ในช่วงเดือนตุลาคม และเทศกาลกินเจ ของทุกปี

(๑๒) จัดงานเทิดพระเกียรติพลเรือเอก พระเจ้าบรมวงศ์เธอพระองค์เจ้าอาภากรเกียรติวงศ์ กรมหลวงชุมพรเขตอุดมศักดิ์ ในเดือน พฤษภาคม และธันวาคม ของทุกปี

### ๗.๓ ภูมิปัญญาท้องถิ่น ภาษาถิ่น

ภูมิปัญญาท้องถิ่น : การประดิษฐ์ถังจิ้ง การประดิษฐ์ลอบจิว การประดิษฐ์เรือประมงจิว การเผาถ่านไม้โกงกาง การต่อเรือประมง การละเล่นกลองยาว การนำเปลือกพันธุ์ไม้มาทำผ้ามัดย้อม ฯลฯ

ภาษาถิ่น : ลักษณะของภาษาถิ่น มีลักษณะแตกต่างไปจากสำเนียงหลักที่ทุกคนใช้อย่างสำเนียงภาษาไทยกลางแต่โดยหลักแล้ว จุดเด่นของภาษาถิ่นเกิดจากความแตกต่างของสำเนียงเหนือ

### ๗.๔ OTOP สินค้าพื้นเมือง และของที่ระลึก



- อาหารทะเลสด ได้แก่ ปูม้า ก้ามปูใบ้ หอยแครง หอยแมลงภู่ หอยลาย กุ้งทะเล ปลาทะเล ฯลฯ



- อาหารทะเลแห้ง ได้แก่ กุ้งแห้ง กะปิ ปลาเค็ม ไข่เค็ม หอยแครงเค็ม หอยแมลงภู่แห้ง ฯลฯ



- อาหารทะเลแปรรูป ได้แก่ หอยสามรส หอยนางสาว ข้าวเกรียบกุ้ง-ปลา ปลาหมอคัดเดียว อ้อยจืด (อาหารจีนอย่างหนึ่งทำด้วยเนื้อปู มันหมูแข็งต้มสุก แป้งมัน และเครื่องปรุง นำมาโขลก รวมกันจนเหนียว แล้วห่อฟองเต้าหู้เป็นท่อนยาว มัดเป็นเปลาะหนึ่งให้สุกแล้วทอดกินกับน้ำจิ้มรสหวาน มักเรียกเพี้ยนเป็น หอยจืด) ฯลฯ



- อาหารหวานจากภูมิปัญญาท้องถิ่น ได้แก่ ขนมนเม็ดขนุนแสม ขนมลูกแสม ขนมหอกแสม ขนมหล่ำแพนกวน ขนมหไผ่แดงดาทะเลเชื่อม วุ้นชะคราม/วุ้นน้ำตาล



- อาหารคาวจากภูมิปัญญาท้องถิ่น ได้แก่ แกงส้มชะครามกุ้ง แกงคั่วชะครามปูทะเลไข่ ผัดฉ่าปลาตุก หอยแครงยำโบราณ แกงส้มผักกาดทองหอยแมลงภู่ เป็นต้น

## ๘. ทรัพยากรธรรมชาติ

### ๘.๑ น้ำ

ตำบลบางตะบูนเป็นพื้นที่น้ำเค็ม ซึ่งประชาชนส่วนใหญ่ประกอบอาชีพประมงชายฝั่ง เช่น การเลี้ยงหอยแครง ซึ่งได้รับผลกระทบจากน้ำเสียที่ปล่อยทิ้งมาจากโรงงานอุตสาหกรรม และสถานประกอบการเป็นจำนวนมาก ส่งผลกระทบต่อคุณภาพน้ำและความสูญเสียทางเศรษฐกิจ โดยมีแม่น้ำสายสำคัญคือแม่น้ำบางตะบูน เป็นสาขาของแม่น้ำเพชรบุรีซึ่งไหลย้อนขึ้นไปทางเหนือ ผ่านอำเภอเขาย้อยอำเภอบ้านแหลม ออกสู่อ่าวไทยที่ปากอ่าวบางตะบูน อำเภอบ้านแหลม มีความยาวประมาณ ๑๓ กิโลเมตร

ตารางแสดงทรัพยากรน้ำ				
รหัสประเภทชั้นคุณภาพลุ่มน้ำ	ประเภทชั้นคุณภาพลุ่มน้ำ	คำอธิบายประเภทชั้นคุณภาพลุ่มน้ำ	ลักษณะการใช้ที่ดินในชั้นคุณภาพลุ่มน้ำ	ตัวเลขแสดงพื้นที่ชั้นคุณภาพลุ่มน้ำ
๕๐๐	๕	ความลาดเอียงน้อย	ทำไม้ เหมือนแร่ ไม้ผล ทุ่งหญ้า พืชไร่ ข้าว	๑๙๓.๗๙

จุดตรวจวัด	วันที่ตรวจวัด	ค่าความเค็ม (ppt)	ค่าการนำไฟฟ้า (us/cm)
-	๑๘/๒/๒๐๑๖	๒	๓,๘๘๐.๐๐
-	๑๘/๒/๒๐๑๖	๒	๓,๘๙๐.๐๐
-	๑๘/๒/๒๐๑๖	๑.๓	๒,๕๕๐.๐๐

ข้อมูล : คุณภาพน้ำ กรมทรัพยากรน้ำ กระทรวงทรัพยากรธรรมชาติและสิ่งแวดล้อม (<http://data.dwr.go.th/>) ค้นหาเมื่อตุลาคม ๒๕๖๔

### ๘.๒ ป่าไม้

ป่าไม้ที่สำคัญ ได้แก่ ป่าไม้ชายเลน และมีพันธุ์ที่พืชสำคัญ เช่น ต้นแสม ต้นตะบัน ต้นตะบูน ต้นโกงกางใบเล็ก ต้นโกงกางใบใหญ่ ต้นโปรงแดง ฯลฯ โดยในเขตพื้นที่มีต้นโกงกาง และต้นตะบูนเป็นจำนวนมากและเป็นที่มาของชื่อเทศบาล ต้นตะบูนเป็นไม้ยืนต้นขนาดกลางถึงขนาดใหญ่ ลำต้นเรียวยาว โคนต้นใหญ่สูง ๑๕-๒๐ เมตร แตกกิ่งก้านหนาที่บเป็นทรงกลมขึ้นตามป่าชายเลนและริมแม่น้ำที่มีน้ำเค็มเข้าถึง

### ๘.๓ ภูเขา

ในเขตเทศบาลตำบลบางตะบูน เป็นพื้นที่ราบลุ่มชายฝั่งทะเล เป็นหาดโคลนเลน ไม่มีภูเขา

#### ๘.๔ ทรัพยากรธรรมชาติที่สำคัญขององค์กรปกครองส่วนท้องถิ่น

เขตพื้นที่เทศบาลตำบลบางตะบูน เป็นพื้นที่ป่าชายเลน ซึ่งเป็นแหล่งที่มีระบบนิเวศที่มีความอุดมสมบูรณ์ แต่ปัจจุบันได้ประสบปัญหาการบุกรุกป่าชายเลน เพื่อทำกินและเพื่อสร้างรายได้จากผู้ประกอบการธุรกิจต่างๆ และปัญหาการกัดเซาะชายฝั่งจากธรรมชาติซึ่งกระทบต่อการดำรงวิถีชีวิตของคนในชุมชน

เขตพื้นที่เทศบาลตำบลบางตะบูน เป็นพื้นที่ปลายน้ำ ซึ่งรองรับขยะจากต้นน้ำอำเภอแก่งกระจาน ทำให้ส่งผลกระทบต่อคุณภาพของน้ำ อีกทั้งขยะประเภทถุงพลาสติกจะไปปิดหน้าดินทำให้สัตว์น้ำ เช่น หอยแครงตายได้ ซึ่งเป็นสัตว์เศรษฐกิจที่สำคัญของพื้นที่

## ส่วนที่ ๒

### การวิเคราะห์ศักยภาพและเป้าหมายการท่องเที่ยว

#### ๙. นโยบายการพัฒนาด้านทรัพยากรธรรมชาติและสิ่งแวดล้อม

๑. พัฒนาแหล่งทรัพยากรธรรมชาติที่มีอยู่ให้เป็นแหล่งท่องเที่ยว เช่น ปรับปรุงภูมิทัศน์และเส้นทาง ท่องเที่ยวให้พร้อม ตลอดจนส่งเสริมการจัดการท่องเที่ยวเชื่อมโยงกับพื้นที่ๆ มีศักยภาพตามวิถีชีวิตชุมชน

๒. ส่งเสริมการปลูกต้นไม้ทั้งไม้ยืนต้น ไม้ดอก ไม้ประดับ ภายในเขตตำบลบางตะบูน และบางตะบูนออก

๓. สร้างจิตสำนึกของประชาชนให้รัก และหวงแหนทรัพยากรธรรมชาติ และสิ่งแวดล้อมโดยการให้เข้ามามีส่วนร่วมในการรับผิดชอบ

#### ๑๐. การพัฒนาและส่งเสริมการท่องเที่ยว

(๑) ส่งเสริมการพัฒนาโครงสร้างพื้นฐานที่สนับสนุนต่อการท่องเที่ยว และเร่งรัดการปรับปรุงมาตรฐานในเรื่องสิ่งอำนวยความสะดวกความปลอดภัยและสุขอนามัย

(๒) พัฒนา บุรณะ และฟื้นฟูแหล่งท่องเที่ยวทางธรรมชาติ ศาสนาและวัฒนธรรมเดิมที่มีอยู่แล้ว ส่งเสริมการพัฒนาแหล่งท่องเที่ยวใหม่ที่มีศักยภาพสามารถเชื่อมโยงธรรมชาติ ศิลปวัฒนธรรม และวิถีชีวิตของชุมชน

(๓) ส่งเสริม สนับสนุนตลาดนักท่องเที่ยวภายในประเทศ และต่างประเทศ

(๔) ส่งเสริมกิจกรรมและรูปแบบการท่องเที่ยวเพื่อสร้างคุณค่าและมูลค่าเพิ่มทางการท่องเที่ยว

(๕) ผลักดันความร่วมมือของหน่วยงานต่างๆ เพื่อให้บริการนักท่องเที่ยวอย่างมีคุณภาพ

(๖) พัฒนาด้านการตลาดและประชาสัมพันธ์เพื่อพัฒนาการท่องเที่ยวให้ยั่งยืน

#### ๑๑. เป้าหมายการท่องเที่ยวของเทศบาลตำบลบางตะบูน

๑. ร่วมกันสร้างเป้าหมายที่เราต้องการ ต้องการเห็นการท่องเที่ยวของเราเป็นเช่นไร ?

- มุ่งหวังให้มีนักท่องเที่ยวเข้ามาเยี่ยมชมแหล่งท่องเที่ยวตามธรรมชาติ

- มุ่งหวังให้ตำบลบางตะบูน และบางตะบูนออก เป็นแหล่งท่องเที่ยวทางธรรมชาติ ที่คงไว้ซึ่งธรรมชาติอันงดงาม

- มุ่งหวังให้ประชาชนในตำบลบางตะบูน และบางตะบูนออกมีอาชีพ มีแหล่งรายได้จากการท่องเที่ยวและระบบเศรษฐกิจในชุมชนดี

- มุ่งหวังให้นักท่องเที่ยวประทับใจในการบริการของคนในชุมชนบางตะบูน และบางตะบูน

ออก

- มุ่งหวังให้คนในชุมชนมีจิตสำนึกในการอนุรักษ์แหล่งท่องเที่ยว ช่วยกันดูแลรักษาทรัพยากรธรรมชาติ
- มุ่งหวังให้ป่าไม้ / ทรัพยากรทางทะเลอุดมสมบูรณ์
- มุ่งหวังให้ ตำบลบางตะบูน และบางตะบูนออก เป็นชุมชนที่มีชื่อเสียงเป็นที่รู้จักกันทั่วไป

## ๑๒. ปัจจัยและสถานการณ์การเปลี่ยนแปลงที่มีผลต่อการพัฒนา ผลการวิเคราะห์ปัญหาและความต้องการของประชาชน

ชื่อปัญหา	สภาพปัญหา
<p><b>๑.ปัญหาโครงสร้างพื้นฐาน</b></p> <p>๑.๑ เส้นทางคมนาคมบางจุดชำรุด ไม่สะดวกต่อการคมนาคม</p> <p>๑.๒ การระบายน้ำไม่สะดวกมีผลให้น้ำท่วมขังในบางจุด</p>	<p>- สภาพถนนทรุดโทรมเนื่องจากภัยธรรมชาติภายในพื้นที่</p> <p>- เมื่อเกิดฝนตกหนัก หรือน้ำท่วมช่องทางระบายน้ำระบายไม่ทัน</p>
<p><b>๒.ปัญหาด้านแหล่งน้ำ</b></p> <p>๒.๑ ขยะทางทะเล</p>	<p>- บางตะบูนเป็นพื้นที่ปลายน้ำ จึงทำให้เกิดการสะสมขยะทางทะเล ก่อนออกสู่ทะเล จึงทำให้น้ำเสียอยู่บ่อยครั้ง</p>
<p><b>๓.ปัญหาด้านเศรษฐกิจ</b></p> <p>๓.๑ ประชาชนขาดความรู้ด้านการบริหารธุรกิจ</p> <p>๓.๒ ขาดงบประมาณ/บุคลากรเพื่อพัฒนาการ ท่องเที่ยว</p>	<p>- ประชาชนทำการตลาดโดยขาดความรู้ในการบริหารธุรกิจ และการทำการตลาด</p> <p>- ศักยภาพในพื้นที่ มีแหล่งท่องเที่ยวหลายแห่ง แต่ไม่มีงบประมาณ บางแห่งมีเอกชนครอบครอง และยังขาดการประชาสัมพันธ์</p> <p>- สถานที่ท่องเที่ยวบางจุด ขาดการบำรุงรักษา และพัฒนาต่อยอด จึงมีสภาพไม่ค่อยสวยงาม และไม่ทันสมัย จึงไม่เป็นการดึงดูดนักท่องเที่ยว</p>
<p><b>๔.ปัญหาด้านสังคม</b></p> <p>๔.๑ การบริการด้านสาธารณสุขปน่อย</p>	<p>- สิ่งสาธารณสุขปน่อย เช่น จุดบริการเก้าอี้ศาลา พักผ่อนมีน้อย และชำรุดเนื่องจากปัญหาลิ่งรบกวน ซึ่งเป็นผลต่อการพัฒนาด้านบุคคล ในการพัฒนาด้านจิตใจ</p>



<p>๔.๒ ประชาชนขาดโอกาสทางข่าวสารข้อมูล</p> <p>๔.๓ การส่งเสริมด้านศาสนา วัฒนธรรมยังไม่ตรงความต้องการของประชาชน</p>	<p>- สถานที่ให้ข่าวสารทางราชการมีเพียงร้อยละ ๒๐ ของตำบล ทำให้โอกาสรับรู้ข่าวสารมีน้อย</p> <p>- เยาวชน และประชาชนทั่วไป ส่วนใหญ่ห่าง กิจกรรมด้านศาสนา ไม่ให้ความสำคัญหรือสืบสาน วัฒนธรรมอันดีงาม ของหมู่บ้านตำบล รวมถึงภูมิปัญญาท้องถิ่น</p>
<p><b>๕.ปัญหาด้านสาธารณสุข และอนามัย</b></p> <p>๕.๑ ปัญหาโรคระบาด และโรคติดต่อ</p>	<p>- พื้นที่ความเสี่ยงที่จะได้รับเชื้อหรือป่วยเป็นโรคมาเลเรีย ไข้เลือดออก เนื่องจากเป็นพื้นที่ ป่าชายเลน จึงมียุงเป็นพาหะ</p> <p>- อุปกรณ์การป้องกันมีน้อย เช่น เครื่องพ่นหมอกควัน มีไม่เพียงพอ</p>
<p><b>๖. ปัญหาด้านทรัพยากรธรรมชาติและสิ่งแวดล้อม</b></p> <p>๖.๑ จิตสำนึกและการให้ความสำคัญทรัพยากรธรรมชาติ</p> <p>๖.๒ ปัญหาลักลอบทำประมงผิดกฎหมาย</p>	<p>- ราษฎรร้อยละ ๒๐ ของตำบลยังขาดจิตสำนึกใน การรักษาทรัพยากรธรรมชาติ โดยเฉพาะการลักลอบทำประมงผิดกฎหมาย</p> <p>- มีการใช้เครื่องมือประมงบางชนิดที่ผิดกฎหมายทำให้สัตว์ทะเลบางชนิดมีปริมาณลดลง</p>
<p><b>๗.ปัญหาด้านการเมือง การบริหาร</b></p> <p>๗.๑ ประชาชนให้ความสำคัญในการมีส่วนร่วมน้อย</p> <p>๗.๒ การพัฒนาด้านรายได้ ไม่ดีเท่าที่ควร</p>	<p>- ประชาชนส่วนใหญ่ของตำบล ไม่ค่อยให้ความสำคัญเกี่ยวกับการดำเนินการ ประชาชนไม่ค่อยมีเวลา และขาดความเข้าใจที่ถูกต้องตามระบอบประชาธิปไตย</p> <p>- สภาพปัญหาเกี่ยวกับการจัดเก็บ ประชาชนไม่ค่อยให้ความร่วมมือในการยื่นรายการเสียภาษี เป็นเหตุให้การจัดเก็บ และการพัฒนารายได้ ไม่มี ประสิทธิภาพเท่าที่ควร</p>

๑๓. ผลการวิเคราะห์ศักยภาพเพื่อประเมินสถานภาพการพัฒนาในปัจจุบันและโอกาสการพัฒนาในอนาคตด้านเศรษฐกิจและการท่องเที่ยวของเทศบาลตำบลบางตะบูน (SWOT)

จุดแข็งStrength	จุดอ่อนWeakness
<p>๑. เป็นแหล่งทรัพยากรธรรมชาติ ที่สวยงามและยังมีความอุดมสมบูรณ์ และความหลากหลาย มีศักยภาพสูงในการพัฒนาเป็นแหล่งท่องเที่ยว</p> <p>๒. เป็นเส้นทางผ่านของ Thailand Rivera</p> <p>๓. เป็นแหล่งอาหารทะเล สด สะอาด ปลอดภัย และราคาถูก</p>	<p>๑. ขาดการบริหารจัดการด้านการท่องเที่ยวให้มีความเชื่อมโยงภายในจังหวัด และในพื้นที่</p> <p>๒. จำนวนมัคคุเทศก์มีค่อนข้างน้อย บุคลากรด้านการท่องเที่ยวในส่วนของภาคบริการยัง ขาดทักษะและความพร้อมในการต้อนรับนักท่องเที่ยวในด้านของการให้บริการ ทั้งด้านทักษะ และความชำนาญ</p>
โอกาส (Opportunity)	อุปสรรค (Threats)
<p>๑. มีแหล่งเรียนรู้ทางธรรมชาติ สองแห่ง พร้อมรองรับนักท่องเที่ยวพร้อมกันได้เป็นจำนวนมาก</p> <p>๒. มีทรัพยากรทางธรรมชาติที่ไม่มีวันหมด คือทะเล และชายฝั่งปากอ่าวบางตะบูน</p> <p>๓. ในอนาคตเทศบาลตำบลบางตะบูน จะได้มีการจัดสร้างสถานที่จอดรถ ๓.๙๗ เรือของพ่อ พร้อมปรับปรุงทัศนียภาพโดยรอบบริเวณ จะทำให้เกิดเป็นแลนด์มาร์คใหม่ สามารถดึงดูดนักท่องเที่ยวได้เป็นอย่างดี</p> <p>๔. มีปราชญ์ชาวบ้าน และภูมิปัญญาท้องถิ่น ที่ทรงคุณค่า</p> <p>๕. ประชาชนยังดำรงชีวิตตามบริบทสังคมเดิม ทำให้เป็นชุมชนดั้งเดิม สามารถเปิดแหล่งเรียนรู้ วัฒนธรรมชุมชนได้</p> <p>๖. หน่วยงานของรัฐมีนโยบายให้การสนับสนุน ในการพัฒนาการท่องเที่ยวในพื้นที่</p> <p>๗. มีสถาบันการศึกษาที่มีความพร้อม และมี ศักยภาพในการพัฒนา และส่งเสริมธุรกิจ การท่องเที่ยวรวมถึงความพร้อมในการ พัฒนา และฝึกอบรมบุคลากรทางการท่องเที่ยว</p>	<p>๑. ขาดการประสานงานบูรณาการระหว่าง หน่วยงานราชการ และผู้ประกอบการใน พื้นที่</p> <p>๒. ขาดแคลนงบประมาณในการบริหารจัดการภาคการท่องเที่ยว</p> <p>๓. โครงสร้างพื้นฐานไม่เพียงพอสำหรับรองรับนักท่องเที่ยว</p> <p>๔. ขาดแคลนบุคลากรในการบริหารจัดการภาคการท่องเที่ยว</p> <p>๕. ลิงมีนิสัยดุร้าย และแสดงพฤติกรรมด้านลบต่อนักท่องเที่ยว เช่นมีการแย่งสิ่งของนักท่องเที่ยว</p>

#### ๑๔. ด้านการบริหารจัดการ

ในด้านผู้นำ และโครงสร้างองค์กร เพื่อให้การนำแผนพัฒนาการท่องเที่ยวไปสู่การปฏิบัติ ชุมชนควรจัดตั้ง คณะกรรมการขึ้นมาหนึ่งชุด ทำหน้าที่เป็นตัวแทนของคนในชุมชนในการขับเคลื่อน โครงการ เพื่อวางแผนและ ประสานงานติดต่อระหว่างชุมชน เทศบาลตำบลบางตะบูน และหน่วยงานที่เกี่ยวข้อง

นอกจากนี้ เพื่อให้ทุกกลุ่มได้เข้ามามีบทบาทและทำงานร่วมกันในการพัฒนาชุมชนของตนเอง คณะกรรมการ ชุดดังกล่าว ควรจัดตั้งด้วยระบบโควตา กล่าวคือ ให้แต่ละกลุ่มส่งตัวแทนที่มีความเหมาะสมเข้า มาทำงาน คณะกรรมการหมู่บ้าน ประกอบด้วยฝ่ายต่าง ๆ ดังนี้

ฝ่าย	หน้าที่และความรับผิดชอบ
๑. ฝ่ายประชาสัมพันธ์และการตลาด	เชื่อมโยงกิจกรรมการท่องเที่ยวของประชาชนในชุมชน สื่อสารภายในชุมชน สร้างกิจกรรมการตลาด เพื่อ ดึงดูดนักท่องเที่ยว ติดต่อประสานงานกับ หน่วยงาน ต่าง ๆ ทั้งรัฐและเอกชน
๒. ฝ่ายการเงินและบัญชี	จัดทำระบบการเงิน บัญชีรายรับ/รายจ่าย ดูแล ทรัพย์สินของคณะกรรมการ (ถ้ามี)
๓. ฝ่ายวิชาการ	ศึกษา ค้นคว้า และรวบรวมเรื่องราวต่าง ๆ ของชุมชน เพื่อนำมาเป็นข้อมูลด้านการท่องเที่ยว เก็บรวบรวมไว้ อย่างเป็นระบบเพื่อให้มีการศึกษา และเผยแพร่ต่อไป
๔. ฝ่ายพัฒนาและควบคุมมาตรฐานสินค้า	ออกแบบเส้นทางการท่องเที่ยวให้ครบวงจร นำเสนอ รูปแบบการท่องเที่ยว และให้บริการนักท่องเที่ยวให้มี มาตรฐาน และคงความเป็นอัตตลักษณ์ของชุมชน เอาไว้
๕. ฝ่ายดูแลสถานที่ บำรุงรักษาสิ่งแวดล้อมและ ปรับปรุงภูมิทัศน์	บำรุงรักษาธรรมชาติ และสิ่งแวดล้อมของชุมชนเอาไว้ ปรับปรุงภูมิทัศน์ สร้าง ซ่อมแซม ปรับปรุงอาคาร สถานที่ ห้องน้ำ ถนน ระบบการบำบัดน้ำเสีย และ ประสานขอรับการช่วยเหลือจากหน่วยงานภายนอก
๖. ฝ่ายสาธารณสุข	ให้ความรู้ด้านสุขศึกษา การปฐมพยาบาลเบื้องต้น ด้าน การประกอบอาหาร การสาธารณสุขทั่วไป รณรงค์ให้ คนในชุมชนใส่ใจเรื่องความสะอาด
๗. ฝ่ายทะเบียน	พัฒนาระบบฐานข้อมูลด้านการท่องเที่ยวและการ ให้บริการในด้านต่าง ๆ ในชุมชน เช่น แหล่งท่องเที่ยว สถานประกอบการ และผู้ประกอบการฯ
๘. ฝ่ายรักษาความปลอดภัย	ดูแลความปลอดภัยภายในชุมชน เช่น การจัดเวรยาม การป้องกันและบรรเทาสาธารณภัย รวบรวม ข้อมูล และพัฒนาฐานข้อมูลอย่างเป็นระบบ
๙. ฝ่ายพัฒนาสังคม	สร้างทัศนคติที่ดีของชุมชนและภาคีต่อการจัดการ ท่องเที่ยวระดับชุมชน ประสานความเข้าใจ

นอกจากคณะกรรมการชุดดังกล่าว ซึ่งมีหน้าที่ในการบริหารจัดการโครงการด้านการท่องเที่ยวโดยตรง แล้วยังมีกลุ่มบุคคลที่เกี่ยวข้องกับการสนับสนุนการท่องเที่ยวโดยอ้อม ซึ่งจะช่วยสนับสนุน ให้ชุมชนมีความ เข้มแข็งยิ่งขึ้นในการดำเนินงานการท่องเที่ยว ประกอบด้วยกลุ่มบุคคล ดังนี้

ฝ่าย	หน้าที่และความรับผิดชอบ
หน่วยงานที่สนับสนุนการท่องเที่ยวโดยตรง - สำนักงานการท่องเที่ยว เพชรบุรี	<ul style="list-style-type: none"> <li>- พัฒนาศักยภาพของคณะกรรมการฯ คนในชุมชน และ ผู้ประกอบการและเจ้าบ้านที่ดี โครงการสร้างเครือข่าย</li> <li>- เป็นพี่เลี้ยงและคอยสนับสนุนด้านองค์ความรู้ จัดอบรมด้านการท่องเที่ยวต่างๆ</li> </ul>
เทศบาลตำบลบางตะบูน	- สนับสนุนการทำงานในระดับชุมชน / หมู่บ้าน
โรงเรียน/ศูนย์พัฒนาเด็กเล็ก	<ul style="list-style-type: none"> <li>- จัดโครงการฝึกอบรมยุวมัคคุเทศก์</li> <li>- สนับสนุนให้มีการสอนศิลปวัฒนธรรมพื้นบ้าน ในโรงเรียน</li> </ul>
วัด	เป็นศูนย์ประสานงานความร่วมมือระหว่างในชุมชน
อปพร. / ป้อมกันและบรรเทาสาธารณภัย	ดูแลรักษาความปลอดภัยให้นักท่องเที่ยวและคนในชุมชน โดยเฉพาะช่วงเทศกาล และช่วงวันหยุดยาว และสร้างความเชื่อมั่นด้านความปลอดภัยให้นักท่องเที่ยว
ภาคเอกชน เช่น ผู้ประกอบการ ร้านค้า ที่พัก ร้านอาหาร และธุรกิจอื่น ๆ	ลงทุนธุรกิจท่องเที่ยวและการให้บริการ ที่ได้มาตรฐาน ไม่เอาเปรียบผู้บริโภค

# ส่วนที่ ๓

## แผนพัฒนาการท่องเที่ยวภายในตำบลบางตะบูน ตามยุทธศาสตร์การพัฒนาของเทศบาลตำบลบางตะบูน

### ๑๕. ยุทธศาสตร์ด้านเศรษฐกิจและการท่องเที่ยวแนวทางการพัฒนาส่งเสริมการท่องเที่ยว

รายละเอียดโครงการพัฒนา  
แผนพัฒนาท้องถิ่น (พ.ศ. ๒๕๖๖ - ๒๕๗๐)  
เทศบาลตำบลบางตะบูน อำเภอบ้านแหลม จังหวัดเพชรบุรี

ก. ยุทธศาสตร์จังหวัดเพชรบุรีที่ ๔ การพัฒนาแบบมีส่วนร่วมส่งเสริมสร้างเสริมสร้างระดับสากล ด้วยชุมชนดิจิทัล วิถีคนธรรม การท่องเที่ยวแบบบูรณาการ อีโคเทรวิลของท้องถิ่น และศักยภาพของพื้นที่  
ข. ยุทธศาสตร์การพัฒนาขององค์กรปกครองส่วนท้องถิ่นในเขตจังหวัดเพชรบุรีที่ ๔ การพัฒนาด้านการวางแผนส่งเสริมการตลาด ทาณิชยกรรม เศรษฐกิจท่องเที่ยวและการท่องเที่ยว  
ยุทธศาสตร์ที่ ๔ การพัฒนาด้านการวางแผน การส่งเสริม การลงทุน พาณิชยกรรม เศรษฐกิจท่องเที่ยวและการท่องเที่ยว  
๔.๒ แผนงานภาคการท่องเที่ยวและนันทนาการ

ที่	โครงการ	วัตถุประสงค์	เป้าหมาย (ผลที่พึงประสงค์)	งบประมาณ (บาท)				ตัวชี้วัด (KPI)	ผลที่คาดว่าจะได้รับ	หน่วยงาน รับผิดชอบหลัก
				๒๕๖๖	๒๕๖๗	๒๕๖๘	๒๕๖๙			
๑	โครงการจัดกิจกรรม ร่วมงานพระนครคีรี-เมือง เพชร อำเภอบ้านแหลม	เพื่อส่งเสริมความร่วมมือ ของผู้จัดกิจกรรมผู้เกี่ยวข้อง ส่งเสริมการท่องเที่ยวให้ เติบโตอย่างยั่งยืน เชิงบูรณาการจังหวัด เพชรบุรี	๕๐,๐๐๐ (งบเทศบาล) เงินอุดหนุน	๕๐,๐๐๐ (งบเทศบาล) เงินอุดหนุน	๕๐,๐๐๐ (งบเทศบาล) เงินอุดหนุน	๕๐,๐๐๐ (งบเทศบาล) เงินอุดหนุน	๕๐,๐๐๐ (งบเทศบาล) เงินอุดหนุน	จำนวนนักท่องเที่ยว ผู้เข้าชมท่องเที่ยวใน ท้องถิ่นที่มากขึ้น	เกิดศักยภาพในการ ส่งเสริมการท่องเที่ยว ในจังหวัดเพชรบุรีเพิ่ม มากขึ้น	สำนักส่งเสริมการตลาด
๒	โครงการจัดงานป๊อปปี้ ทะเลน้อย	เพื่อส่งเสริมการท่องเที่ยว ให้เติบโตอย่างยั่งยืน อย่างผสม	๕๐,๐๐๐ (งบเทศบาล) เงินอุดหนุน	๕๐,๐๐๐ (งบเทศบาล) เงินอุดหนุน	๕๐,๐๐๐ (งบเทศบาล) เงินอุดหนุน	๕๐,๐๐๐ (งบเทศบาล) เงินอุดหนุน	๕๐,๐๐๐ (งบเทศบาล) เงินอุดหนุน	จำนวนนักท่องเที่ยว ผู้เข้าชมท่องเที่ยวใน ท้องถิ่นที่มากขึ้น	เกิดศักยภาพในการ ส่งเสริมการท่องเที่ยว ในจังหวัดเพชรบุรีเพิ่ม มากขึ้น	สำนักส่งเสริมการตลาด
๓	โครงการอบรมฝึกหัด ท้องถิ่น	เพื่อส่งเสริมการท่องเที่ยว ระดับท้องถิ่น	๒๐,๐๐๐ (งบเทศบาล)	๒๐,๐๐๐ (งบเทศบาล)	๒๐,๐๐๐ (งบเทศบาล)	๒๐,๐๐๐ (งบเทศบาล)	๒๐,๐๐๐ (งบเทศบาล)	จำนวนนักท่องเที่ยว ผู้เข้าชมท่องเที่ยวใน ท้องถิ่นที่มากขึ้น	เกิดศักยภาพในการ ส่งเสริมการท่องเที่ยว ในจังหวัดเพชรบุรีเพิ่ม มากขึ้น	สำนักส่งเสริมการตลาด
๔	โครงการส่งเสริมทาง สื่อสารเพื่อการท่องเที่ยว	เพื่อส่งเสริมการท่องเที่ยว ระดับท้องถิ่น	๕๐,๐๐๐ (งบเทศบาล)	๕๐,๐๐๐ (งบเทศบาล)	๕๐,๐๐๐ (งบเทศบาล)	๕๐,๐๐๐ (งบเทศบาล)	๕๐,๐๐๐ (งบเทศบาล)	จำนวนนักท่องเที่ยว ผู้เข้าชมท่องเที่ยวใน ท้องถิ่นที่มากขึ้น	เกิดศักยภาพในการ ส่งเสริมการท่องเที่ยว ในจังหวัดเพชรบุรีเพิ่ม มากขึ้น	สำนักส่งเสริมการตลาด

ยุทธศาสตร์ที่ ๔ การพัฒนาด้านการวางแผน การส่งเสริม การลงทุน พาณิชยกรรม เศรษฐกิจพอเพียงและการท่องเที่ยว

๔.๒ แผนงานการส่งเสริมวัฒนธรรมและนิคมซากูร

ที่	โครงการ	วัตถุประสงค์	เป้าหมาย (คุณลักษณะ/โครงการ)	งบประมาณ (บาท)					ตัวชี้วัด (KPI)	ผลที่คาดว่าจะได้รับ	หน่วยงาน รับผิดชอบหลัก
				๒๕๖๖	๒๕๖๗	๒๕๖๘	๒๕๖๙	๒๕๗๐			
๕	โครงการส่งเสริมการท่องเที่ยวเชิงนิเวศวิทยา ท่องเที่ยวเชิงอนุรักษ์	เพื่อพัฒนาการท่องเที่ยวภายในท้องถิ่นให้ทันสมัยได้รู้จักและสร้างรายได้ให้กับประชาชนในท้องถิ่น	จัดกิจกรรมให้ประชาชนมาเดินเที่ยว - เดินกิน ในช่วงเทศกาลที่ช่วยสินค้าของคนในท้องถิ่น และให้มีกิจกรรมการส่งเสริมวิถีชาวบ้านตลอดจนมีกิจกรรม	๖๐,๐๐๐ (งบเทศบาล)	๖๐,๐๐๐ (งบเทศบาล)	๖๐,๐๐๐ (งบเทศบาล)	๖๐,๐๐๐ (งบเทศบาล)	๖๐,๐๐๐ (งบเทศบาล)	จำนวนนักท่องเที่ยวที่เข้ามาท่องเที่ยวในจังหวัดเพชรบุรีเพิ่มขึ้น	เกิดศักยภาพในการส่งเสริมการท่องเที่ยวในจังหวัดเพชรบุรีเพิ่มขึ้น	สำนักงานส่งเสริมการค้า
๖	โครงการเดิน ล่อง ท่อง ปั่น	เพื่อพัฒนาการท่องเที่ยวภายในท้องถิ่นให้ทันสมัยได้รู้จักและสร้างรายได้ให้กับประชาชนในท้องถิ่น	จัดกิจกรรมชมศิลปะวัฒนธรรมวิถีชีวิตท้องถิ่น ในช่วงเทศกาลที่ช่วยสินค้าของคนในท้องถิ่น ตามวิถี ๖๓ แห่งทางราชการกำหนด	๕๐,๐๐๐ (งบเทศบาล)	๕๐,๐๐๐ (งบเทศบาล)	๕๐,๐๐๐ (งบเทศบาล)	๕๐,๐๐๐ (งบเทศบาล)	๕๐,๐๐๐ (งบเทศบาล)	จำนวนนักท่องเที่ยวที่เข้ามาท่องเที่ยวในจังหวัดเพชรบุรีเพิ่มขึ้น	เกิดศักยภาพในการส่งเสริมการท่องเที่ยวในจังหวัดเพชรบุรีเพิ่มขึ้น	สำนักงานส่งเสริมการค้า
	รวม	๖	โครงการ	๓๐๐,๐๐๐	๓๐๐,๐๐๐	๓๐๐,๐๐๐	๓๐๐,๐๐๐	๓๐๐,๐๐๐			